

PGT

Comune di Moglia



Piano di Governo del Territorio
Variante Generale 2024

PS P I A N O D E I S E R V I Z I



PROGETTISTA

Arch. Luigi Moriggi
Iscritto Ordine A.P.P.C. MI n. 7721
Via G.Zuretti, 25
20125 Milano (MI)
Tel. 02.67391366

COLLABORATORI

Marco Maffezzoli
Mattia Maldì
Elena Padovani
Kinga Kolaczko

STUDI GEOLOGICI, IDRAULICI,
IDROGEOLOGICI E SISMICI

Engeo s.r.l.
Carlo Caleffi



IL SINDACO

Dott. Claudio Bavutti

IL SEGRETARIO COMUNALE

Dott. Alessio Testoni

IL SERVIZIO TECNICO AREA URBANISTICA

RUP Arch. Alessia Giovanelli
Arch. Ramona Savi

DELIBERA DI ADOZIONE DEL C.C.
n°..... del

DELIBERA DI APPROVAZIONE DEL C.C.
n°..... del

PUBBLICAZIONE SUL B.U.R.L.
n°..... del

PS
01.1

SCHUDE DEI SERVIZI PUBBLICI E DI INTERESSE PUBBLICO ESISTENTI

SCALA:

DATA: NOVEMBRE 2025

AGG:



Schede dei Servizi Pubblici e di Interesse Pubblico esistenti

TABELLA DEI CRITERI DI VALUTAZIONE PER L'ASSEGNAZIONE DEL GIUDIZIO COMPLESSIVO

Punteggi assegnati		
area	solo scoperta	1
	edificata	2
accessibilità	molto basso	-1
	basso	0
	medio	1
	alto	2
fruibilità	molto basso	-1
	basso o non valutabile	0
	medio	1
	alto	2
grado di utilizzo	Inutilizzato o non valutabile	0
	sottoutilizzato	1
	a pieno regime	2
	sovrautilizzato	1
rispondenza normativa nel complesso	non rispondente o non valutabile	0
	parzialmente rispondente	1
	completamente rispondente	2

punteggio massimo	
area edificata	10
area scoperta	9
area non valutabile es. progetto	3
punteggio minimo	
area edificata	0
area scoperta	-1
area non valutabile es. progetto	0



Schede dei Servizi Pubblici e di Interesse pubblico esistenti

INFORMAZIONI GENERALI			
Numero scheda	001	Identificativo	M01
Descrizione	Municipio Piazza Matteotti	Localizzazione	Moglia
Mappa		Immagine	
Indirizzo	Piazza Matteotti, 2	Anno o periodo di costruzione/realizzazione	1912
Categoria servizio	Servizi di Interesse Comune	Sottocategoria servizio	Servizi amministrativi
Proprietà	comunale	Riferimenti catastali	Foglio 22 Mappale 45
Sussistenza	esistente	Stato di Attuazione	attuato
CARATTERISTICHE DIMENSIONALI			
N° piani occupati dal servizio	2 e sottotetto	Superficie Territoriale (mq)	555
Superficie Lorda P. Piano Terra (mq)	390	Superficie servizio totale (mq)	1335
CARATTERI QUALITATIVI			
Accessibilità	Alto	Fruibilità	Alto
Grado di utilizzo	A pieno regime	Utenza	comunale
RISPONDEZZA NORMATIVA			
Adeguamento impianti elettrici e messa a terra	Adeguito	Adeguamento contenimento termico	Adeguito
Adeguamento strutture sismica	Adeguito	Eliminazione barriere architettoniche	Adeguito
Adeguamento prevenzione incendi	Adeguito	Altri adeguamenti	
INTERVENTI E COSTI			
Interventi necessari e/o previsti	no	Spese previste	
PERFORMANCE E ANNOTAZIONI			
Valutazione complessiva del servizio	2+2+2+2+2=10	Note	Ristrutturato e reso agibile dopo sisma





Schede dei Servizi Pubblici e di Interesse pubblico esistenti

	INFORMAZIONI GENERALI		
Numero scheda	002	Identificativo	M02
Descrizione	Caserma dei carabinieri	Localizzazione	Moglia
Mappa		Immagine	
Indirizzo	Viale Virgilio, 7	Anno o periodo di costruzione/realizzazione	
Categoria servizio	Servizi di Interesse Comune	Sottocategoria servizio	Servizi amministrativi
Proprietà	comunale	Riferimenti catastali	Foglio 27 Mappale 153
Sussistenza	esistente	Stato di Attuazione	attuato
	CARATTERISTICHE DIMENSIONALI		
N° piani occupati dal servizio	2	Superficie Territoriale (mq)	1070
Superficie Lorda P. Piano Terra (mq)	308	Superficie servizio totale (mq)	1378
	CARATTERI QUALITATIVI		
Accessibilità	Alto	Fruibilità	Medio
Grado di utilizzo	A pieno regime	Utenza	comunale
	RISPONDENZA NORMATIVA		
Adeguamento impianti elettrici e messa a terra	Adeguito	Adeguamento contenimento termico	Adeguito
Adeguamento strutture sismica	Adeguito	Eliminazione barriere architettoniche	Adeguito
Adeguamento prevenzione incendi	Adeguito	Altri adeguamenti	
	INTERVENTI E COSTI		
Interventi necessari e/o previsti	no	Spese previste	no
	PERFORMANCE E ANNOTAZIONI		
Valutazione complessiva del servizio	2+2+1+2+2=9	Note	




Schede dei Servizi Pubblici e di Interesse pubblico esistenti

INFORMAZIONI GENERALI			
Numero scheda	003	Identificativo	AC01
Descrizione	Piazza Marconi	Localizzazione	Moglia
Mappa		Immagine	
Indirizzo	Piazza Marconi	Anno o periodo di costruzione/realizzazione	
Categoria servizio	Servizi di Interesse Comune	Sottocategoria servizio	Servizi culturali
Proprietà	comunale	Riferimenti catastali	Foglio 25 Mappale Strade
Sussistenza	esistente	Stato di Attuazione	attuato
CARATTERISTICHE DIMENSIONALI			
N° piani occupati dal servizio	0	Superficie Territoriale (mq)	927
Superficie Lorda P. Piano Terra (mq)	0	Superficie servizio totale (mq)	927
CARATTERI QUALITATIVI			
Accessibilità	Alto	Fruibilità	Alto
Grado di utilizzo	A pieno regime	Utenza	comunale
RISPONDEZZA NORMATIVA			
Adeguamento impianti elettrici e messa a terra	Adeguito	Adeguamento contenimento termico	non necessario
Adeguamento strutture sismica	non necessario	Eliminazione barriere architettoniche	adeguato
Adeguamento prevenzione incendi	non necessario	Altri adeguamenti	
INTERVENTI E COSTI			
Interventi necessari e/o previsti	no	Spese previste	no
PERFORMANCE E ANNOTAZIONI			
Valutazione complessiva del servizio	1+2+2+2+2=9	Note	



Schede dei Servizi Pubblici e di Interesse pubblico esistenti

INFORMAZIONI GENERALI			
Numero scheda	004	Identificativo	AC02
Descrizione	Museo delle bonifiche	Localizzazione	Moglia
Mappa		Immagine	
Indirizzo	Piazza della Libertà	Anno o periodo di costruzione/realizzazione	
Categoria servizio	Servizi di Interesse Comune	Sottocategoria servizio	Servizi culturali
Proprietà	Comunale	Riferimenti catastali	Foglio 27 Mappale 397
Sussistenza	esistente	Stato di Attuazione	attuato
CARATTERISTICHE DIMENSIONALI			
N° piani occupati dal servizio	2	Superficie Territoriale (mq)	370
Superficie Lorda P. Piano Terra (mq)	245	Superficie servizio totale (mq)	615
CARATTERI QUALITATIVI			
Accessibilità	Alto	Fruibilità	Medio
Grado di utilizzo	A pieno regime	Utenza	comunale
RISPONDENZA NORMATIVA			
Adeguamento impianti elettrici e messa a terra	Adeguito	Adeguamento contenimento termico	adeguato
Adeguamento strutture sismica	Adeguito	Eliminazione barriere architettoniche	adeguato
Adeguamento prevenzione incendi	adeguato	Altri adeguamenti	
INTERVENTI E COSTI			
Interventi necessari e/o previsti	no	Spese previste	no
PERFORMANCE E ANNOTAZIONI			
Valutazione complessiva del servizio	2+2+1+2+2=9	Note	Al piano primo si trovano AUSER, AVIS



Schede dei Servizi Pubblici e di Interesse pubblico esistenti

	INFORMAZIONI GENERALI		
Numero scheda	005	Identificativo	AC03
Descrizione	Tensostruttura Via Garibaldi	Localizzazione	Moglia
Mappa		Immagine	
Indirizzo	Via Garibaldi	Anno o periodo di costruzione/realizzazione	
Categoria servizio	Servizi di Interesse Comune	Sottocategoria servizio	Servizi culturali
Proprietà	Comunale	Riferimenti catastali	Foglio 26 Mappale 885
Sussistenza	esistente	Stato di Attuazione	attuato
	CARATTERISTICHE DIMENSIONALI		
N° piani occupati dal servizio	1	Superficie Territoriale (mq)	1117
Superficie Lorda P. Piano Terra (mq)		Superficie servizio totale (mq)	1117
	CARATTERI QUALITATIVI		
Accessibilità	alto	Fruibilità	alto
Grado di utilizzo	A pieno regime	Utenza	comunale
	RISPONDEZZA NORMATIVA		
Adeguamento impianti elettrici e messa a terra	Adeguito	Adeguamento contenimento termico	non necessario
Adeguamento strutture sismica	Adeguito	Eliminazione barriere architettoniche	Adeguito
Adeguamento prevenzione incendi	non necessario	Altri adeguamenti	
	INTERVENTI E COSTI		
Interventi necessari e/o previsti	no	Spese previste	no
	PERFORMANCE E ANNOTAZIONI		
Valutazione complessiva del servizio	1+2+2+2+1=8	Note	



Schede dei Servizi Pubblici e di Interesse pubblico esistenti

INFORMAZIONI GENERALI			
Numero scheda	006	Identificativo	M03
Descrizione	Poste	Localizzazione	Moglia
Mappa		Immagine	
Indirizzo	Via Salvo d'Acquisto	Anno o periodo di costruzione/realizzazione	
Categoria servizio	Servizi di Interesse Comune	Sottocategoria servizio	Servizi amministrativi
Proprietà	Poste Italiane	Riferimenti catastali	Foglio 26 Mappale 195
Sussistenza	esistente	Stato di Attuazione	attuato
CARATTERISTICHE DIMENSIONALI			
N° piani occupati dal servizio	1	Superficie Territoriale (mq)	79
Superficie Lorda P. Piano Terra (mq)	68	Superficie servizio totale (mq)	79
CARATTERI QUALITATIVI			
Accessibilità	Alto	Fruibilità	Medio
Grado di utilizzo	A pieno regime	Utenza	comunale
RISPONDENZA NORMATIVA			
Adeguamento impianti elettrici e messa a terra	Adeguito	Adeguamento contenimento termico	adeguato
Adeguamento strutture sismica	adeguato	Eliminazione barriere architettoniche	adeguato
Adeguamento prevenzione incendi	adeguato	Altri adeguamenti	
INTERVENTI E COSTI			
Interventi necessari e/o previsti	no	Spese previste	no
PERFORMANCE E ANNOTAZIONI			
Valutazione complessiva del servizio	2+2+1+2+2=9	Note	



Schede dei Servizi Pubblici e di Interesse pubblico esistenti

INFORMAZIONI GENERALI			
Numero scheda	007	Identificativo	SA01
Descrizione	RSA "Fondazione P. Sissa"	Localizzazione	Moglia
Mappa		Immagine	
Indirizzo	Via Verdi	Anno o periodo di costruzione/realizzazione	
Categoria servizio	Servizi di Interesse Comune	Sottocategoria servizio	Servizi sanitari e socio-assistenziali
Proprietà	comunale amministrato da Regione, Comune e Parrocchia	Riferimenti catastali	Foglio 33 Mappali 15, 304, 305
Sussistenza	esistente	Stato di Attuazione	attuato
CARATTERISTICHE DIMENSIONALI			
N° piani occupati dal servizio	1	Superficie Territoriale (mq)	11335
Superficie Lorda P. Piano Terra (mq)	3840	Superficie servizio totale (mq)	11335
CARATTERI QUALITATIVI			
Accessibilità	Alto	Fruibilità	Medio
Grado di utilizzo	A pieno regime	Utenza	sovracomunale
RISPONDENZA NORMATIVA			
Adeguamento impianti elettrici e messa a terra	Adeguito	Adeguamento contenimento termico	adeguato
Adeguamento strutture sismica	adeguato	Eliminazione barriere architettoniche	adeguato
Adeguamento prevenzione incendi	adeguato	Altri adeguamenti	
INTERVENTI E COSTI			
Interventi necessari e/o previsti	no	Spese previste	no
PERFORMANCE E ANNOTAZIONI			
Valutazione complessiva del servizio	2+2+1+2+2=9	Note	




Schede dei Servizi Pubblici e di Interesse pubblico esistenti

INFORMAZIONI GENERALI			
Numero scheda	008	Identificativo	AC04
Descrizione	Sala Polivalente teatro Mondo 3	Localizzazione	Moglia
Mappa		Immagine	
Indirizzo	Via Giulio Romano	Anno o periodo di costruzione/realizzazione	
Categoria servizio	Servizi di Interesse Comune	Sottocategoria servizio	Servizi culturali
Proprietà	Comunale	Riferimenti catastali	Foglio 26 Mappale 19, 919
Sussistenza	esistente	Stato di Attuazione	attuato
CARATTERISTICHE DIMENSIONALI			
N° piani occupati dal servizio	1	Superficie Territoriale (mq)	8958
Superficie Lorda P. Piano Terra (mq)	1044	Superficie servizio totale (mq)	8958
CARATTERI QUALITATIVI			
Accessibilità	Alto	Fruibilità	Medio
Grado di utilizzo	A pieno regime	Utenza	comunale
RISPONDENZA NORMATIVA			
Adeguamento impianti elettrici e messa a terra	adeguato	Adeguamento contenimento termico	Adeguito
Adeguamento strutture sismica	Adeguito	Eliminazione barriere architettoniche	Adeguito
Adeguamento prevenzione incendi	Adeguito	Altri adeguamenti	
INTERVENTI E COSTI			
Interventi necessari e/o previsti	no	Spese previste	no
PERFORMANCE E ANNOTAZIONI			
Valutazione complessiva del servizio	2+2+1+2+2=9	Note	Include la biblioteca e Informagiovani. Gli adeguamenti sono stati fatti subito dopo il sisma



Schede dei Servizi Pubblici e di Interesse pubblico esistenti

INFORMAZIONI GENERALI			
Numero scheda	009	Identificativo	R01
Descrizione	Chiesa e attrezzature parrocchiali	Localizzazione	Moglia
Mappa		Immagine	
Indirizzo	Via XX Settembre	Anno o periodo di costruzione/realizzazione	1598 (fondazione)
Categoria servizio	Servizi di Interesse Comune	Sottocategoria servizio	Servizi religiosi e per culto
Proprietà	Diocesi di Mantova	Riferimenti catastali	Foglio 27 Mappale A, 49, 47
Sussistenza	esistente	Stato di Attuazione	attuato
CARATTERISTICHE DIMENSIONALI			
N° piani occupati dal servizio	1 (2 per la canonica)	Superficie Territoriale (mq)	4398
Superficie Lorda P. Piano Terra (mq)	2118	Superficie servizio totale (mq)	5532
CARATTERI QUALITATIVI			
Accessibilità	Alto	Fruibilità	non valutabile
Grado di utilizzo	non valutabile	Utenza	comunale
RISPONDEZZA NORMATIVA			
Adeguamento impianti elettrici e messa a terra	non valutabile	Adeguamento contenimento termico	non valutabile
Adeguamento strutture sismica	non valutabile	Eliminazione barriere architettoniche	non valutabile
Adeguamento prevenzione incendi	non valutabile	Altri adeguamenti	
INTERVENTI E COSTI			
Interventi necessari e/o previsti	Restauro e consolidamento	Spese previste	
PERFORMANCE E ANNOTAZIONI			
Valutazione complessiva del servizio	2+2+0+0+0=4	Note	L'edificio che ospita la canonica è a due piani





Schede dei Servizi Pubblici e di Interesse pubblico esistenti

INFORMAZIONI GENERALI			
Numero scheda	010	Identificativo	V23
Descrizione	Verde via Verdi	Localizzazione	Moglia
Mappa		Immagine	
Indirizzo	Via Verdi	Anno o periodo di costruzione/realizzazione	
Categoria servizio	Verde Pubblico	Sottocategoria servizio	
Proprietà	comunale	Riferimenti catastali	Foglio 33 Mappale 261
Sussistenza	esistente	Stato di Attuazione	attuato
CARATTERISTICHE DIMENSIONALI			
N° piani occupati dal servizio	0	Superficie Territoriale (mq)	738
Superficie Lorda P. Piano Terra (mq)	0	Superficie servizio totale (mq)	738
CARATTERI QUALITATIVI			
Accessibilità	Alto	Fruibilità	non valutabile
Grado di utilizzo	Inutilizzato	Utenza	comunale
RISPONDENZA NORMATIVA			
Adeguamento impianti elettrici e messa a terra	non valutabile	Adeguamento contenimento termico	non valutabile
Adeguamento strutture sismica	non valutabile	Eliminazione barriere architettoniche	non valutabile
Adeguamento prevenzione incendi	non valutabile	Altri adeguamenti	
INTERVENTI E COSTI			
Interventi necessari e/o previsti		Spese previste	no
PERFORMANCE E ANNOTAZIONI			
Valutazione complessiva del servizio	1+2+0+0+0=3	Note	Attualmente area a verde, Da classificare come Servizio sanitario e assistenziale in progetto




Schede dei Servizi Pubblici e di Interesse pubblico esistenti

INFORMAZIONI GENERALI			
Numero scheda	011	Identificativo	AC05
Descrizione	Teatro Italia	Localizzazione	Bondanello
Mappa		Immagine	
Indirizzo	Piazza C. Battisti	Anno o periodo di costruzione/realizzazione	
Categoria servizio	Servizi di Interesse Comune	Sottocategoria servizio	Servizi culturali
Proprietà	comunale	Riferimenti catastali	Foglio 7 Mappale 54
Sussistenza	esistente	Stato di Attuazione	attuato
CARATTERISTICHE DIMENSIONALI			
N° piani occupati dal servizio	1	Superficie Territoriale (mq)	1017
Superficie Lorda P. Piano Terra (mq)	342	Superficie servizio totale (mq)	1017
CARATTERI QUALITATIVI			
Accessibilità	Medio	Fruibilità	Medio
Grado di utilizzo	A pieno regime	Utenza	comunale
RISPONDENZA NORMATIVA			
Adeguamento impianti elettrici e messa a terra	Adeguito	Adeguamento contenimento termico	adeguato
Adeguamento strutture sismica	adeguato	Eliminazione barriere architettoniche	adeguato
Adeguamento prevenzione incendi	adeguato	Altri adeguamenti	
INTERVENTI E COSTI			
Interventi necessari e/o previsti	no	Spese previste	no
PERFORMANCE E ANNOTAZIONI			
Valutazione complessiva del servizio	2+1+1+2+2=8	Note	



Schede dei Servizi Pubblici e di Interesse pubblico esistenti

INFORMAZIONI GENERALI			
Numero scheda	012	Identificativo	R02
Descrizione	Chiesa e attrezzature parrocchiali	Localizzazione	Bondanello
Mappa		Immagine	
Indirizzo	Piazza C. Battisti	Anno o periodo di costruzione/realizzazione	1699
Categoria servizio	Servizi di Interesse Comune	Sottocategoria servizio	Servizi religiosi e per culto
Proprietà	Diocesi di Mantova	Riferimenti catastali	Foglio 7 Mappale A, 14, 19, 20, 21, 24, 25, 257
Sussistenza	esistente	Stato di Attuazione	attuato
CARATTERISTICHE DIMENSIONALI			
N° piani occupati dal servizio	1	Superficie Territoriale (mq)	3231
Superficie Lorda P. Piano Terra (mq)	1144	Superficie servizio totale (mq)	3454
CARATTERI QUALITATIVI			
Accessibilità	Medio	Fruibilità	Medio
Grado di utilizzo	A pieno regime	Utenza	quartiere
RISPONDENZA NORMATIVA			
Adeguamento impianti elettrici e messa a terra	Adeguito	Adeguamento contenimento termico	Adeguito
Adeguamento strutture sismica	Adeguito	Eliminazione barriere architettoniche	adeguato
Adeguamento prevenzione incendi	adeguato	Altri adeguamenti	Il campanile è stato demolito per i gravi danni subiti col sisma
INTERVENTI E COSTI			
Interventi necessari e/o previsti		Spese previste	
PERFORMANCE E ANNOTAZIONI			
Valutazione complessiva del servizio	2+1+1+2+2=8	Note	I map.li 19 sub. 3 e 21 sub.3 sono in diritto d'uso al Comune (atto not.del 17.05.2021)





Schede dei Servizi Pubblici e di Interesse pubblico esistenti

INFORMAZIONI GENERALI			
Numero scheda	013	Identificativo	AC06
Descrizione	Centro culturale islamico	Localizzazione	Moglia
Mappa		Immagine	
Indirizzo	Via Verdi, 2	Anno o periodo di costruzione/realizzazione	
Categoria servizio	Servizi di Interesse Comune	Sottocategoria servizio	Servizi culturali
Proprietà	privata	Riferimenti catastali	Foglio 27 Mappali 25, 24, 26
Sussistenza	esistente	Stato di Attuazione	attuato
CARATTERISTICHE DIMENSIONALI			
N° piani occupati dal servizio	1	Superficie Territoriale (mq)	569
Superficie Lorda P. Piano Terra (mq)	145	Superficie servizio totale (mq)	569
CARATTERI QUALITATIVI			
Accessibilità	Alto	Fruibilità	Medio
Grado di utilizzo	A pieno regime	Utenza	comunale
RISPONDENZA NORMATIVA			
Adeguamento impianti elettrici e messa a terra	non valutabile	Adeguamento contenimento termico	non valutabile
Adeguamento strutture sismica	non valutabile	Eliminazione barriere architettoniche	non valutabile
Adeguamento prevenzione incendi	non valutabile	Altri adeguamenti	non valutabile
INTERVENTI E COSTI			
Interventi necessari e/o previsti	no	Spese previste	
PERFORMANCE E ANNOTAZIONI			
Valutazione complessiva del servizio	2+2+1+2+0= 7	Note	





Schede dei Servizi Pubblici e di Interesse pubblico esistenti

INFORMAZIONI GENERALI			
Numero scheda	014	Identificativo	SA02
Descrizione	Attività e servizi vari - Ex Scuola Elementare	Localizzazione	Bondanello
Mappa		Immagine	
Indirizzo	Piazza C. Battisti	Anno o periodo di costruzione/realizzazione	
Categoria servizio	Servizi di Interesse Comune	Sottocategoria servizio	Servizi sanitari e socio-assistenziali
Proprietà	Comunale	Riferimenti catastali	Foglio 7 Mappale 85
Sussistenza	esistente	Stato di Attuazione	attuato
CARATTERISTICHE DIMENSIONALI			
N° piani occupati dal servizio	2	Superficie Territoriale (mq)	1420
Superficie Lorda P. Piano Terra (mq)	297+ quelli degli appartamenti ERP (vedi scheda SA04)	Superficie servizio totale (mq)	1717
CARATTERI QUALITATIVI			
Accessibilità	Alto	Fruibilità	Alto
Grado di utilizzo	a pieno regime	Utenza	comunale
RISPONDENZA NORMATIVA			
Adeguamento impianti elettrici e messa a terra	adeguato	Adeguamento contenimento termico	adeguato
Adeguamento strutture sismica	adeguato	Eliminazione barriere architettoniche	adeguato
Adeguamento prevenzione incendi	adeguato	Altri adeguamenti	
INTERVENTI E COSTI			
Interventi necessari e/o previsti	no	Spese previste	
PERFORMANCE E ANNOTAZIONI			
Valutazione complessiva del servizio	2+2+2+2+2=10	Note	Vi si trovano AUSER, AVIS, medico, saletta multiuso e 5 alloggi di edilizia residenziale pubblica (vedi SA04)



Schede dei Servizi Pubblici e di Interesse pubblico esistenti

INFORMAZIONI GENERALI			
Numero scheda	015	Identificativo	SA05
Descrizione	Accoglienza e servizi vari Foresteria Lombarda	Localizzazione	Bondanello
Mappa		Immagine	
Indirizzo	Piazza C. Battisti	Anno o periodo di costruzione/ realizzazione	
Categoria servizio	Servizi di Interesse Comune	Sottocategoria servizio	Servizi sanitari e socio-assistenziali
Proprietà	Comunale	Riferimenti catastali	Foglio 7 Mappale 123, 124, 125
Sussistenza	esistente	Stato di Attuazione	attuato
CARATTERISTICHE DIMENSIONALI			
N° piani occupati dal servizio	2	Superficie Territoriale (mq)	815
Superficie Lorda P. Piano Terra (mq)	167	Superficie servizio totale (mq)	970
CARATTERI QUALITATIVI			
Accessibilità	Alto	Fruibilità	Basso
Grado di utilizzo	non valutabile	Utenza	non valutabile
RISPONDEZZA NORMATIVA			
Adeguamento impianti elettrici e messa a terra	non valutabile	Adeguamento contenimento termico	non valutabile
Adeguamento strutture sismica	non valutabile	Eliminazione barriere architettoniche	non valutabile
Adeguamento prevenzione incendi	non valutabile	Altri adeguamenti	
INTERVENTI E COSTI			
Interventi necessari e/o previsti		Spese previste	
PERFORMANCE E ANNOTAZIONI			
Valutazione complessiva del servizio	2+2+0+0+0=4	Note	Comprende anche la piazza antistante. Attuato mediante P.I.I. Ordinanza Sindacale n° 339 del 16/11/2017 ID CS42



Schede dei Servizi Pubblici e di Interesse pubblico esistenti

INFORMAZIONI GENERALI			
Numero scheda	016	Identificativo	IS01
Descrizione	Scuola dell'Infanzia Rodari	Localizzazione	Moglia
Mappa		Immagine	
Indirizzo	Via Dante	Anno o periodo di costruzione/realizzazione	
Categoria servizio	Servizi per l'Istruzione	Sottocategoria servizio	
Proprietà	Comunale	Riferimenti catastali	Foglio 27 Mappale 154
Sussistenza	esistente	Stato di Attuazione	attuato
CARATTERISTICHE DIMENSIONALI			
N° piani occupati dal servizio	1	Superficie Territoriale (mq)	4167
Superficie Lorda P. Piano Terra (mq)	1032	Superficie servizio totale (mq)	4167
CARATTERI QUALITATIVI			
Accessibilità	Alto	Fruibilità	Alto
Grado di utilizzo	A pieno regime	Utenza	comunale
RISPONDENZA NORMATIVA			
Adeguamento impianti elettrici e messa a terra	adeguato	Adeguamento contenimento termico	adeguato
Adeguamento strutture sismica	adeguato	Eliminazione barriere architettoniche	adeguato
Adeguamento prevenzione incendi	adeguato	Altri adeguamenti	
INTERVENTI E COSTI			
Interventi necessari e/o previsti	no	Spese previste	
PERFORMANCE E ANNOTAZIONI			
Valutazione complessiva del servizio	2+2+2+2+2=10	Note	



Schede dei Servizi Pubblici e di Interesse pubblico esistenti

INFORMAZIONI GENERALI			
Numero scheda	017	Identificativo	IS02
Descrizione	Scuola Primaria Martini	Localizzazione	Moglia
Mappa		Immagine	
Indirizzo	Via Verdi	Anno o periodo di costruzione/realizzazione	
Categoria servizio	Servizi per l'Istruzione	Sottocategoria servizio	
Proprietà	Comunale	Riferimenti catastali	Foglio 25 Mappale 109
Sussistenza	esistente	Stato di Attuazione	attuato
CARATTERISTICHE DIMENSIONALI			
N° piani occupati dal servizio	2	Superficie Territoriale (mq)	6246
Superficie Lorda P. Piano Terra (mq)	1552	Superficie servizio totale (mq)	7738
CARATTERI QUALITATIVI			
Accessibilità	Alto	Fruibilità	Alto
Grado di utilizzo	a pieno regime	Utenza	comunale
RISPONDENZA NORMATIVA			
Adeguamento impianti elettrici e messa a terra	adeguato	Adeguamento contenimento termico	adeguato
Adeguamento strutture sismica	adeguato	Eliminazione barriere architettoniche	adeguato
Adeguamento prevenzione incendi	adeguato	Altri adeguamenti	
INTERVENTI E COSTI			
Interventi necessari e/o previsti	no	Spese previste	no
PERFORMANCE E ANNOTAZIONI			
Valutazione complessiva del servizio	2+2+2+2+2=10	Note	



Schede dei Servizi Pubblici e di Interesse pubblico esistenti

INFORMAZIONI GENERALI			
Numero scheda	018	Identificativo	IS03
Descrizione	Scuola secondaria di I° grado "G. Leopardi"	Localizzazione	Moglia
Mappa		Immagine	
Indirizzo	Via C. Benso	Anno o periodo di costruzione/realizzazione	
Categoria servizio	Servizi per l'Istruzione	Sottocategoria servizio	
Proprietà	Comunale	Riferimenti catastali	Foglio 27 Mappali 159, 756, 157
Sussistenza	esistente	Stato di Attuazione	attuato
CARATTERISTICHE DIMENSIONALI			
N° piani occupati dal servizio	1 (palestra)	Superficie Territoriale (mq)	4127
Superficie Lorda P. Piano Terra (mq)	815	Superficie servizio totale (mq)	4537,4
CARATTERI QUALITATIVI			
Accessibilità	Alto	Fruibilità	Alto
Grado di utilizzo	A pieno regime	Utenza	comunale
RISPONDENZA NORMATIVA			
Adeguamento impianti elettrici e messa a terra	adeguato	Adeguamento contenimento termico	adeguato
Adeguamento strutture sismica	non adeguato	Eliminazione barriere architettoniche	adeguato
Adeguamento prevenzione incendi	adeguato	Altri adeguamenti	
INTERVENTI E COSTI			
Interventi necessari e/o previsti	Adeguamento sismico palestra Scuola Media	Spese previste	572.840,53 € nell'anno 2018 (da programma triennale OO PP)
PERFORMANCE E ANNOTAZIONI			
Valutazione complessiva del servizio	2+2+2+2+1=9	Note	Nuovo edificio in fase di completamento (ricostruzione di edificio danneggiato)



Schede dei Servizi Pubblici e di Interesse pubblico esistenti

INFORMAZIONI GENERALI			
Numero scheda	019	Identificativo	ex IS04
Descrizione	Scuola Secondaria di I grado "Virgilio"	Localizzazione	Moglia
Mappa		Immagine	
Indirizzo	Piazza Di Vittorio	Anno o periodo di costruzione/realizzazione	
Categoria servizio	Servizi per l'Istruzione	Sottocategoria servizio	
Proprietà	Comunale	Riferimenti catastali	Foglio 24 Mappale 748
Sussistenza	esistente	Stato di Attuazione	
CARATTERISTICHE DIMENSIONALI			
N° piani occupati dal servizio	1	Superficie Territoriale (mq)	0
Superficie Lorda P. Piano Terra (mq)	0	Superficie servizio totale (mq)	0
CARATTERI QUALITATIVI			
Accessibilità	Alto	Fruibilità	Alto
Grado di utilizzo	a pieno regime	Utenza	comunale
RISPONDENZA NORMATIVA			
Adeguamento impianti elettrici e messa a terra	adeguato	Adeguamento contenimento termico	adeguato
Adeguamento strutture sismica	adeguato	Eliminazione barriere architettoniche	adeguato
Adeguamento prevenzione incendi	adeguato	Altri adeguamenti	
INTERVENTI E COSTI			
Interventi necessari e/o previsti	no	Spese previste	
PERFORMANCE E ANNOTAZIONI			
Valutazione complessiva del servizio	2+2+2+2+2=10	Note	Sede provvisoria in attesa di trasferimento nel nuovo edificio in fase di costruzione in via C.Benso (vedi IS03)



Schede dei Servizi Pubblici e di Interesse pubblico esistenti

INFORMAZIONI GENERALI			
Numero scheda	020	Identificativo	IS05
Descrizione	Scuola dell'Infanzia "Collodi" e Asilo Nido Zucchero Filato	Localizzazione	Bondanello
Mappa		Immagine	
Indirizzo	Piazza C. Battisti	Anno o periodo di costruzione/realizzazione	
Categoria servizio	Servizi per l'Istruzione	Sottocategoria servizio	
Proprietà	Comunale	Riferimenti catastali	Foglio 7 Mappale 26
Sussistenza	esistente	Stato di Attuazione	attuato
CARATTERISTICHE DIMENSIONALI			
N° piani occupati dal servizio	1	Superficie Territoriale (mq)	1666
Superficie Lorda P. Piano Terra (mq)	552	Superficie servizio totale (mq)	1666
CARATTERI QUALITATIVI			
Accessibilità	Alto	Fruibilità	Alto
Grado di utilizzo	a pieno regime	Utenza	comunale
RISPONDENZA NORMATIVA			
Adeguamento impianti elettrici e messa a terra	adeguato	Adeguamento contenimento termico	adeguato
Adeguamento strutture sismica	adeguato	Eliminazione barriere architettoniche	adeguato
Adeguamento prevenzione incendi	adeguato	Altri adeguamenti	
INTERVENTI E COSTI			
Interventi necessari e/o previsti	no	Spese previste	
PERFORMANCE E ANNOTAZIONI			
Valutazione complessiva del servizio	2+2+2+2+2=10	Note	




Schede dei Servizi Pubblici e di Interesse pubblico esistenti

	INFORMAZIONI GENERALI		
Numero scheda	021	Identificativo	
Descrizione	Asilo Nido privato Scarabocchio	Localizzazione	Moglia
Mappa		Immagine	
Indirizzo	Via Siliprandi, 7	Anno o periodo di costruzione/realizzazione	
Categoria servizio	Servizi per l'Istruzione	Sottocategoria servizio	
Proprietà	privato	Riferimenti catastali	Foglio 23 Mappale 244
Sussistenza		Stato di Attuazione	non attuato
	CARATTERISTICHE DIMENSIONALI		
N° piani occupati dal servizio	-	Superficie Territoriale (mq)	-
Superficie Lorda P. Piano Terra (mq)	-	Superficie servizio totale (mq)	-
	CARATTERI QUALITATIVI		
Accessibilità	Medio	Fruibilità	Alto
Grado di utilizzo	A pieno regime	Utenza	privato
	RISPONDENZA NORMATIVA		
Adeguamento impianti elettrici e messa a terra	non valutabile	Adeguamento contenimento termico	non valutabile
Adeguamento strutture sismica	non valutabile	Eliminazione barriere architettoniche	non valutabile
Adeguamento prevenzione incendi	non valutabile	Altri adeguamenti	non valutabile
	INTERVENTI E COSTI		
Interventi necessari e/o previsti		Spese previste	
	PERFORMANCE E ANNOTAZIONI		
Valutazione complessiva del servizio	1+1+2+2+0=6	Note	



Schede dei Servizi Pubblici e di Interesse pubblico esistenti

INFORMAZIONI GENERALI			
Numero scheda	022	Identificativo	V24
Descrizione	Ampliamento area verde Scuola dell'Infanzia	Localizzazione	Bondanello
Mappa		Immagine	
Indirizzo	Piazza C. Battisti	Anno o periodo di costruzione/ realizzazione	
Categoria servizio	Servizi per l'Istruzione	Sottocategoria servizio	
Proprietà	privato	Riferimenti catastali	Foglio 6 mappali 141 (parte), 44 (parte)
Sussistenza	esistente	Stato di Attuazione	attuato
CARATTERISTICHE DIMENSIONALI			
N° piani occupati dal servizio	0	Superficie Territoriale (mq)	559
Superficie Lorda P. Piano Terra (mq)	0	Superficie servizio totale (mq)	559
CARATTERI QUALITATIVI			
Accessibilità	Basso	Fruibilità	Medio
Grado di utilizzo	A pieno regime	Utenza	
RISPONDENZA NORMATIVA			
Adeguamento impianti elettrici e messa a terra	non necessario	Adeguamento contenimento termico	non necessario
Adeguamento strutture sismica	non necessario	Eliminazione barriere architettoniche	non necessario
Adeguamento prevenzione incendi	non necessario	Altri adeguamenti	
INTERVENTI E COSTI			
Interventi necessari e/o previsti		Spese previste	
PERFORMANCE E ANNOTAZIONI			
Valutazione complessiva del servizio	1+0+1+2+2=6	Note	Area da riclassificare come Verde urbano - V24



Schede dei Servizi Pubblici e di Interesse pubblico esistenti

INFORMAZIONI GENERALI			
Numero scheda	023	Identificativo	ex IS08
Descrizione	Scuole Piazza Di Vittorio	Localizzazione	Moglia
Mappa		Immagine	
Indirizzo	Piazza Di Vittorio	Anno o periodo di costruzione/realizzazione	2012
Categoria servizio	Servizi per l'Istruzione	Sottocategoria servizio	
Proprietà	Comunale	Riferimenti catastali	Foglio 24 Mappale 748
Sussistenza	esistente	Stato di Attuazione	
CARATTERISTICHE DIMENSIONALI			
N° piani occupati dal servizio	1	Superficie Territoriale (mq)	0
Superficie Lorda P. Piano Terra (mq)	0	Superficie servizio totale (mq)	0
CARATTERI QUALITATIVI			
Accessibilità	Alto	Fruibilità	Alto
Grado di utilizzo	A pieno regime	Utenza	comunale
RISPONDENZA NORMATIVA			
Adeguamento impianti elettrici e messa a terra	Adeguito	Adeguamento contenimento termico	Adeguito
Adeguamento strutture sismica	Adeguito	Eliminazione barriere architettoniche	Adeguito
Adeguamento prevenzione incendi	Adeguito	Altri adeguamenti	
INTERVENTI E COSTI			
Interventi necessari e/o previsti	no	Spese previste	no
PERFORMANCE E ANNOTAZIONI			
Valutazione complessiva del servizio	2+2+2+2+2=10	Note	Sede provvisoria in attesa di trasferimento nel nuovo edificio in fase di ristrutturazione/ adeguamento (vedi IS05)



Schede dei Servizi Pubblici e di Interesse pubblico esistenti

INFORMAZIONI GENERALI			
Numero scheda	024	Identificativo	GS01
Descrizione	Campo sportivo e palazzetto dello sport	Localizzazione	Moglia
Mappa		Immagine	
Indirizzo	Via Nuvolari	Anno o periodo di costruzione/realizzazione	
Categoria servizio	Servizi per il Gioco e lo Sport	Sottocategoria servizio	
Proprietà	Comunale	Riferimenti catastali	Foglio 24 Mappali 546, 206, 661
Sussistenza	esistente	Stato di Attuazione	attuato
CARATTERISTICHE DIMENSIONALI			
N° piani occupati dal servizio	1	Superficie Territoriale (mq)	36556
Superficie Lorda P. Piano Terra (mq)	1996	Superficie servizio totale (mq)	36556
CARATTERI QUALITATIVI			
Accessibilità	Alto	Fruibilità	Medio
Grado di utilizzo	A pieno regime	Utenza	comunale
RISPONDENZA NORMATIVA			
Adeguamento impianti elettrici e messa a terra	Adeguito	Adeguamento contenimento termico	Adeguito
Adeguamento strutture sismica	Adeguito	Eliminazione barriere architettoniche	Adeguito
Adeguamento prevenzione incendi	Adeguito	Altri adeguamenti	
INTERVENTI E COSTI			
Interventi necessari e/o previsti	no	Spese previste	no
PERFORMANCE E ANNOTAZIONI			
Valutazione complessiva del servizio	2+2+1+2+2=9	Note	



Schede dei Servizi Pubblici e di Interesse pubblico esistenti

	INFORMAZIONI GENERALI		
Numero scheda	025	Identificativo	GS02
Descrizione	Campo da tennis	Localizzazione	Moglia
Mappa		Immagine	
Indirizzo	Via Nuvolari	Anno o periodo di costruzione/realizzazione	
Categoria servizio	Servizi per il Gioco e lo Sport	Sottocategoria servizio	
Proprietà	Comunale	Riferimenti catastali	Foglio 24 Mappale 190
Sussistenza	esistente	Stato di Attuazione	attuato
	CARATTERISTICHE DIMENSIONALI		
N° piani occupati dal servizio	0	Superficie Territoriale (mq)	3496
Superficie Lorda P. Piano Terra (mq)	0	Superficie servizio totale (mq)	3496
	CARATTERI QUALITATIVI		
Accessibilità	Alto	Fruibilità	Medio
Grado di utilizzo	A pieno regime	Utenza	comunale
	RISPONDENZA NORMATIVA		
Adeguamento impianti elettrici e messa a terra	Adeguito	Adeguamento contenimento termico	non necessario
Adeguamento strutture sismica	non necessario	Eliminazione barriere architettoniche	Adeguito
Adeguamento prevenzione incendi	non necessario	Altri adeguamenti	
	INTERVENTI E COSTI		
Interventi necessari e/o previsti	Va intensificata la manutenzione	Spese previste	no
	PERFORMANCE E ANNOTAZIONI		
Valutazione complessiva del servizio	1+2+1+2+2=8	Note	



Schede dei Servizi Pubblici e di Interesse pubblico esistenti

INFORMAZIONI GENERALI			
Numero scheda	026	Identificativo	GS03
Descrizione	Piscina Comunale	Localizzazione	Moglia
Mappa		Immagine	
Indirizzo	Via Nuvolari	Anno o periodo di costruzione/realizzazione	
Categoria servizio	Servizi per il Gioco e lo Sport	Sottocategoria servizio	
Proprietà	Comunale	Riferimenti catastali	Foglio 24 Mappale 234, 317
Sussistenza	esistente	Stato di Attuazione	attuato
CARATTERISTICHE DIMENSIONALI			
N° piani occupati dal servizio	1	Superficie Territoriale (mq)	7669
Superficie Lorda P. Piano Terra (mq)	2136	Superficie servizio totale (mq)	7669
CARATTERI QUALITATIVI			
Accessibilità	Alto	Fruibilità	Medio
Grado di utilizzo	A pieno regime	Utenza	comunale
RISPONDENZA NORMATIVA			
Adeguamento impianti elettrici e messa a terra	Adeguito	Adeguamento contenimento termico	Adeguito
Adeguamento strutture sismica	Adeguito	Eliminazione barriere architettoniche	Adeguito
Adeguamento prevenzione incendi	Adeguito	Altri adeguamenti	
INTERVENTI E COSTI			
Interventi necessari e/o previsti	no	Spese previste	no
PERFORMANCE E ANNOTAZIONI			
Valutazione complessiva del servizio	1+2+1+2+2=8	Note	



Schede dei Servizi Pubblici e di Interesse pubblico esistenti

INFORMAZIONI GENERALI			
Numero scheda	027	Identificativo	GS04
Descrizione	Ampliamento piscina	Localizzazione	Moglia
Mappa		Immagine	
Indirizzo	Via Nuvolari	Anno o periodo di costruzione/realizzazione	
Categoria servizio	Servizi per il Gioco e lo Sport	Sottocategoria servizio	-
Proprietà	Comunale	Riferimenti catastali	Foglio 24 Mappale 656
Sussistenza	esistente	Stato di Attuazione	attuato
CARATTERISTICHE DIMENSIONALI			
N° piani occupati dal servizio	0	Superficie Territoriale (mq)	7038
Superficie Lorda P. Piano Terra (mq)	0	Superficie servizio totale (mq)	7038
CARATTERI QUALITATIVI			
Accessibilità	Alto	Fruibilità	Medio
Grado di utilizzo	A pieno regime	Utenza	comunale
RISPONDENZA NORMATIVA			
Adeguamento impianti elettrici e messa a terra	Adeguito	Adeguamento contenimento termico	non necessario
Adeguamento strutture sismica	non necessario	Eliminazione barriere architettoniche	Adeguito
Adeguamento prevenzione incendi	Adeguito	Altri adeguamenti	
INTERVENTI E COSTI			
Interventi necessari e/o previsti	no	Spese previste	no
PERFORMANCE E ANNOTAZIONI			
Valutazione complessiva del servizio	1+2+1+2+2= 8	Note	Ampliamento con realizzazione di piscina scoperta



Schede dei Servizi Pubblici e di Interesse pubblico esistenti

INFORMAZIONI GENERALI			
Numero scheda	028	Identificativo	GS05
Descrizione	Campo da tennis e sala polivalente	Localizzazione	Bondanello
Mappa		Immagine	
Indirizzo	Via L. Guerra	Anno o periodo di costruzione/realizzazione	
Categoria servizio	Servizi per il Gioco e lo Sport	Sottocategoria servizio	-
Proprietà	Comunale	Riferimenti catastali	Foglio 7 Mappale 116
Sussistenza	esistente	Stato di Attuazione	attuato
CARATTERISTICHE DIMENSIONALI			
N° piani occupati dal servizio	2	Superficie Territoriale (mq)	2052
Superficie Lorda P. Piano Terra (mq)	93	Superficie servizio totale (mq)	2145
CARATTERI QUALITATIVI			
Accessibilità	Medio	Fruibilità	Medio
Grado di utilizzo	A pieno regime	Utenza	comunale
RISPONDENZA NORMATIVA			
Adeguamento impianti elettrici e messa a terra	Adeguito	Adeguamento contenimento termico	Adeguito
Adeguamento strutture sismica	Adeguito	Eliminazione barriere architettoniche	Adeguito
Adeguamento prevenzione incendi	Adeguito	Altri adeguamenti	
INTERVENTI E COSTI			
Interventi necessari e/o previsti	no	Spese previste	no
PERFORMANCE E ANNOTAZIONI			
Valutazione complessiva del servizio	2+1+1+2+2=8	Note	Gestito da associazione W. Vaccari che gestisce anche le strutture prefabbricate del campo da rugby



Schede dei Servizi Pubblici e di Interesse pubblico esistenti

INFORMAZIONI GENERALI			
Numero scheda	029	Identificativo	GS06
Descrizione	Campo da rugby Bondanello	Localizzazione	Bondanello
Mappa		Immagine	
Indirizzo	Via L. Guerra	Anno o periodo di costruzione/realizzazione	
Categoria servizio	Servizi per il Gioco e lo Sport	Sottocategoria servizio	-
Proprietà	Comunale	Riferimenti catastali	Foglio 6 Mappale 106
Sussistenza	esistente	Stato di Attuazione	attuato
CARATTERISTICHE DIMENSIONALI			
N° piani occupati dal servizio	0	Superficie Territoriale (mq)	16781
Superficie Lorda P. Piano Terra (mq)	0	Superficie servizio totale (mq)	16781
CARATTERI QUALITATIVI			
Accessibilità	Medio	Fruibilità	Medio
Grado di utilizzo	A pieno regime	Utenza	comunale
RISPONDENZA NORMATIVA			
Adeguamento impianti elettrici e messa a terra	Adeguito	Adeguamento contenimento termico	non necessario
Adeguamento strutture sismica	non necessario	Eliminazione barriere architettoniche	Adeguito
Adeguamento prevenzione incendi	non necessario	Altri adeguamenti	
INTERVENTI E COSTI			
Interventi necessari e/o previsti	Sistemazione strada di accesso, realizzazione nuova strada di accesso e parcheggio	Spese previste	
PERFORMANCE E ANNOTAZIONI			
Valutazione complessiva del servizio	1+1+1+2+2=7	Note	



Schede dei Servizi Pubblici e di Interesse pubblico esistenti

INFORMAZIONI GENERALI			
Numero scheda	030	Identificativo	GS07
Descrizione	Struttura coperta ad uso sportivo	Localizzazione	Moglia
Mappa		Immagine	
Indirizzo	Via Nuvolari	Anno o periodo di costruzione/realizzazione	2021
Categoria servizio	Servizi per il Gioco e lo Sport	Sottocategoria servizio	-
Proprietà	Comunale	Riferimenti catastali	Foglio 24 Mappale
Sussistenza	esistente	Stato di Attuazione	attuato
CARATTERISTICHE DIMENSIONALI			
N° piani occupati dal servizio	0	Superficie Territoriale (mq)	2474
Superficie Lorda P. Piano Terra (mq)	0	Superficie servizio totale (mq)	2474
CARATTERI QUALITATIVI			
Accessibilità	Medio	Fruibilità	Medio
Grado di utilizzo	A pieno regime	Utenza	comunale
RISPONDENZA NORMATIVA			
Adeguamento impianti elettrici e messa a terra	Adeguito	Adeguamento contenimento termico	Adeguito
Adeguamento strutture sismica	Adeguito	Eliminazione barriere architettoniche	Adeguito
Adeguamento prevenzione incendi	Adeguito	Altri adeguamenti	
INTERVENTI E COSTI			
Interventi necessari e/o previsti	no	Spese previste	no
PERFORMANCE E ANNOTAZIONI			
Valutazione complessiva del servizio	1+1+1+2+2=7	Note	La nuda proprietà è di privati; il Comune gode di diritto d'uso per anni 99





Schede dei Servizi Pubblici e di Interesse pubblico esistenti

INFORMAZIONI GENERALI			
Numero scheda	031	Identificativo	P01
Descrizione	Parcheggi Piazza Matteotti	Localizzazione	Moglia
Mappa		Immagine	
Indirizzo	Piazza Matteotti	Anno o periodo di costruzione/realizzazione	
Categoria servizio	Parcheggi Pubblici	Sottocategoria servizio	-
Proprietà	Comunale	Riferimenti catastali	Foglio 27 Mappale Strade
Sussistenza	esistente	Stato di Attuazione	attuato
CARATTERISTICHE DIMENSIONALI			
N° piani occupati dal servizio	0	Superficie Territoriale (mq)	451
Superficie Lorda P. Piano Terra (mq)	0	Superficie servizio totale (mq)	451
CARATTERI QUALITATIVI			
Accessibilità	Alto	Fruibilità	Alto
Grado di utilizzo	A pieno regime	Utenza	comunale
RISPONDENZA NORMATIVA			
Adeguamento impianti elettrici e messa a terra	Adeguito	Adeguamento contenimento termico	non necessario
Adeguamento strutture sismica	non necessario	Eliminazione barriere architettoniche	Adeguito
Adeguamento prevenzione incendi	non necessario	Altri adeguamenti	
INTERVENTI E COSTI			
Interventi necessari e/o previsti	no	Spese previste	
PERFORMANCE E ANNOTAZIONI			
Valutazione complessiva del servizio	1=2+2+2+2= 9	Note	





Schede dei Servizi Pubblici e di Interesse pubblico esistenti

INFORMAZIONI GENERALI			
Numero scheda	032	Identificativo	P02
Descrizione	Parcheggio Piazza Ghidini	Localizzazione	Moglia
Mappa		Immagine	
Indirizzo	Piazza Ghidini	Anno o periodo di costruzione/realizzazione	
Categoria servizio	Parcheggi Pubblici	Sottocategoria servizio	-
Proprietà	Comunale	Riferimenti catastali	Foglio 27 Mappale Strade
Sussistenza	esistente	Stato di Attuazione	attuato
CARATTERISTICHE DIMENSIONALI			
N° piani occupati dal servizio	0	Superficie Territoriale (mq)	575
Superficie Lorda P. Piano Terra (mq)	0	Superficie servizio totale (mq)	575
CARATTERI QUALITATIVI			
Accessibilità	Alto	Fruibilità	Alto
Grado di utilizzo	A pieno regime	Utenza	comunale
RISPONDENZA NORMATIVA			
Adeguamento impianti elettrici e messa a terra	Adeguito	Adeguamento contenimento termico	non necessario
Adeguamento strutture sismica	non necessario	Eliminazione barriere architettoniche	adeguato
Adeguamento prevenzione incendi	non necessario	Altri adeguamenti	
INTERVENTI E COSTI			
Interventi necessari e/o previsti	no	Spese previste	no
PERFORMANCE E ANNOTAZIONI			
Valutazione complessiva del servizio	1+2+2+2+2= 9	Note	




Schede dei Servizi Pubblici e di Interesse pubblico esistenti

	INFORMAZIONI GENERALI		
Numero scheda	033	Identificativo	P03
Descrizione	Parcheggi Piazza della Libertà	Localizzazione	Moglia
Mappa		Immagine	
Indirizzo	Piazza della Libertà	Anno o periodo di costruzione/realizzazione	
Categoria servizio	Parcheggi Pubblici	Sottocategoria servizio	-
Proprietà	Comunale	Riferimenti catastali	Foglio 27 Mappale Strade
Sussistenza	esistente	Stato di Attuazione	attuato
	CARATTERISTICHE DIMENSIONALI		
N° piani occupati dal servizio	0	Superficie Territoriale (mq)	2393
Superficie Lorda P. Piano Terra (mq)	0	Superficie servizio totale (mq)	2393
	CARATTERI QUALITATIVI		
Accessibilità	Alto	Fruibilità	Alto
Grado di utilizzo	A pieno regime	Utenza	comunale
	RISPONDENZA NORMATIVA		
Adeguamento impianti elettrici e messa a terra	adeguato	Adeguamento contenimento termico	non necessario
Adeguamento strutture sismica	non necessario	Eliminazione barriere architettoniche	adeguato
Adeguamento prevenzione incendi	non necessario	Altri adeguamenti	
	INTERVENTI E COSTI		
Interventi necessari e/o previsti	no	Spese previste	no
	PERFORMANCE E ANNOTAZIONI		
Valutazione complessiva del servizio	1+2+2+2+2= 9	Note	



Schede dei Servizi Pubblici e di Interesse pubblico esistenti

INFORMAZIONI GENERALI			
Numero scheda	034	Identificativo	P04
Descrizione	Parcheggi Piazza Di Vittorio	Localizzazione	Moglia
Mappa		Immagine	
Indirizzo	Piazza Di Vittorio	Anno o periodo di costruzione/realizzazione	
Categoria servizio	Parcheggi Pubblici	Sottocategoria servizio	-
Proprietà	Comunale	Riferimenti catastali	Foglio 24 Mappale 746 (parte)
Sussistenza	esistente	Stato di Attuazione	attuato
CARATTERISTICHE DIMENSIONALI			
N° piani occupati dal servizio	0	Superficie Territoriale (mq)	127
Superficie Lorda P. Piano Terra (mq)	0	Superficie servizio totale (mq)	127
CARATTERI QUALITATIVI			
Accessibilità	Alto	Fruibilità	Alto
Grado di utilizzo	a pieno regime	Utenza	comunale
RISPONDENZA NORMATIVA			
Adeguamento impianti elettrici e messa a terra	adeguato	Adeguamento contenimento termico	non necessario
Adeguamento strutture sismica	non necessario	Eliminazione barriere architettoniche	adeguato
Adeguamento prevenzione incendi	non necessario	Altri adeguamenti	
INTERVENTI E COSTI			
Interventi necessari e/o previsti	no	Spese previste	no
PERFORMANCE E ANNOTAZIONI			
Valutazione complessiva del servizio	1+2+2+2+2= 9	Note	



Schede dei Servizi Pubblici e di Interesse pubblico esistenti

INFORMAZIONI GENERALI			
Numero scheda	035	Identificativo	P05
Descrizione	Parcheggi Largo Beato Angelico	Localizzazione	Moglia
Mappa		Immagine	
Indirizzo	Largo Beato Angelico	Anno o periodo di costruzione/realizzazione	
Categoria servizio	Parcheggi Pubblici	Sottocategoria servizio	-
Proprietà	Comunale	Riferimenti catastali	Foglio 26 Mappale 43
Sussistenza	esistente	Stato di Attuazione	attuato
CARATTERISTICHE DIMENSIONALI			
N° piani occupati dal servizio	0	Superficie Territoriale (mq)	307
Superficie Lorda P. Piano Terra (mq)	0	Superficie servizio totale (mq)	307
CARATTERI QUALITATIVI			
Accessibilità	Alto	Fruibilità	Alto
Grado di utilizzo	a pieno regime	Utenza	comunale
RISPONDENZA NORMATIVA			
Adeguamento impianti elettrici e messa a terra	adeguato	Adeguamento contenimento termico	non necessario
Adeguamento strutture sismica	non necessario	Eliminazione barriere architettoniche	adeguato
Adeguamento prevenzione incendi	non necessario	Altri adeguamenti	
INTERVENTI E COSTI			
Interventi necessari e/o previsti	no	Spese previste	no
PERFORMANCE E ANNOTAZIONI			
Valutazione complessiva del servizio	1+2+2+2+2=9	Note	



Schede dei Servizi Pubblici e di Interesse pubblico esistenti

INFORMAZIONI GENERALI			
Numero scheda	036	Identificativo	P06
Descrizione	Parcheggio Piscina Comunale	Localizzazione	Moglia
Mappa		Immagine	
Indirizzo	Via Nuvolari	Anno o periodo di costruzione/realizzazione	
Categoria servizio	Parcheggi Pubblici	Sottocategoria servizio	-
Proprietà	Comunale	Riferimenti catastali	Foglio 24 Mappale 746 (parte)
Sussistenza	esistente	Stato di Attuazione	attuato
CARATTERISTICHE DIMENSIONALI			
N° piani occupati dal servizio	0	Superficie Territoriale (mq)	959
Superficie Lorda P. Piano Terra (mq)	0	Superficie servizio totale (mq)	959
CARATTERI QUALITATIVI			
Accessibilità	Alto	Fruibilità	Alto
Grado di utilizzo	A pieno regime	Utenza	comunale
RISPONDENZA NORMATIVA			
Adeguamento impianti elettrici e messa a terra	adeguato	Adeguamento contenimento termico	non necessario
Adeguamento strutture sismica	non necessario	Eliminazione barriere architettoniche	adeguato
Adeguamento prevenzione incendi	non necessario	Altri adeguamenti	
INTERVENTI E COSTI			
Interventi necessari e/o previsti	no	Spese previste	
PERFORMANCE E ANNOTAZIONI			
Valutazione complessiva del servizio	1+2+2+2+2=9	Note	



Schede dei Servizi Pubblici e di Interesse pubblico esistenti

INFORMAZIONI GENERALI			
Numero scheda	037	Identificativo	P07
Descrizione	Parcheggio campo sportivo	Localizzazione	Moglia
Mappa		Immagine	
Indirizzo	Via Nuvolari	Anno o periodo di costruzione/realizzazione	
Categoria servizio	Parcheggi Pubblici	Sottocategoria servizio	-
Proprietà	Comunale	Riferimenti catastali	Foglio 24 Mappale 746 (parte)
Sussistenza	esistente	Stato di Attuazione	attuato
CARATTERISTICHE DIMENSIONALI			
N° piani occupati dal servizio	0	Superficie Territoriale (mq)	584
Superficie Lorda P. Piano Terra (mq)	0	Superficie servizio totale (mq)	584
CARATTERI QUALITATIVI			
Accessibilità	Alto	Fruibilità	Alto
Grado di utilizzo	A pieno regime	Utenza	comunale
RISPONDENZA NORMATIVA			
Adeguamento impianti elettrici e messa a terra	adeguato	Adeguamento contenimento termico	non necessario
Adeguamento strutture sismica	non necessario	Eliminazione barriere architettoniche	adeguato
Adeguamento prevenzione incendi	non necessario	Altri adeguamenti	
INTERVENTI E COSTI			
Interventi necessari e/o previsti	no	Spese previste	
PERFORMANCE E ANNOTAZIONI			
Valutazione complessiva del servizio	1+2+2+2+2=9	Note	



Schede dei Servizi Pubblici e di Interesse pubblico esistenti

INFORMAZIONI GENERALI			
Numero scheda	038	Identificativo	P08
Descrizione	Parcheggio Via Nuvolari	Localizzazione	Moglia
Mappa		Immagine	
Indirizzo	Via Nuvolari	Anno o periodo di costruzione/realizzazione	
Categoria servizio	Parcheggi Pubblici	Sottocategoria servizio	-
Proprietà	Comunale	Riferimenti catastali	Foglio 24 Mappale 159 (parte), 344
Sussistenza	esistente	Stato di Attuazione	attuato
CARATTERISTICHE DIMENSIONALI			
N° piani occupati dal servizio	0	Superficie Territoriale (mq)	970
Superficie Lorda P. Piano Terra (mq)	0	Superficie servizio totale (mq)	970
CARATTERI QUALITATIVI			
Accessibilità	Alto	Fruibilità	Alto
Grado di utilizzo	A pieno regime	Utenza	comunale
RISPONDENZA NORMATIVA			
Adeguamento impianti elettrici e messa a terra	adeguato	Adeguamento contenimento termico	non necessario
Adeguamento strutture sismica	non necessario	Eliminazione barriere architettoniche	adeguato
Adeguamento prevenzione incendi	non necessario	Altri adeguamenti	
INTERVENTI E COSTI			
Interventi necessari e/o previsti	no	Spese previste	
PERFORMANCE E ANNOTAZIONI			
Valutazione complessiva del servizio	1+2+2+2+2=9	Note	



Schede dei Servizi Pubblici e di Interesse pubblico esistenti

INFORMAZIONI GENERALI			
Numero scheda	039	Identificativo	P09
Descrizione	Parcheggi Piazza C. Battisti	Localizzazione	Bondanello
Mappa		Immagine	
Indirizzo	Piazza c. Battisti	Anno o periodo di costruzione/realizzazione	
Categoria servizio	Parcheggi Pubblici	Sottocategoria servizio	-
Proprietà	Comunale	Riferimenti catastali	Foglio 7 Mappale Strade
Sussistenza	esistente	Stato di Attuazione	attuato
CARATTERISTICHE DIMENSIONALI			
N° piani occupati dal servizio	0	Superficie Territoriale (mq)	421
Superficie Lorda P. Piano Terra (mq)	0	Superficie servizio totale (mq)	421
CARATTERI QUALITATIVI			
Accessibilità	Alto	Fruibilità	Alto
Grado di utilizzo	a pieno regime	Utenza	comunale
RISPONDENZA NORMATIVA			
Adeguamento impianti elettrici e messa a terra	adeguato	Adeguamento contenimento termico	non necessario
Adeguamento strutture sismica	non necessario	Eliminazione barriere architettoniche	adeguato
Adeguamento prevenzione incendi	non necessario	Altri adeguamenti	
INTERVENTI E COSTI			
Interventi necessari e/o previsti	no	Spese previste	
PERFORMANCE E ANNOTAZIONI			
Valutazione complessiva del servizio	1+2+2+2+2=9	Note	



Schede dei Servizi Pubblici e di Interesse pubblico esistenti

INFORMAZIONI GENERALI			
Numero scheda	040	Identificativo	P10
Descrizione	Piazza e parcheggi Via On. B. Vincenzi	Localizzazione	Bondanello
Mappa		Immagine	
Indirizzo	Via Dante	Anno o periodo di costruzione/realizzazione	
Categoria servizio	Parcheggi Pubblici	Sottocategoria servizio	-
Proprietà	Comunale	Riferimenti catastali	Foglio 7 Mappale Strade
Sussistenza	esistente	Stato di Attuazione	attuato
CARATTERISTICHE DIMENSIONALI			
N° piani occupati dal servizio	0	Superficie Territoriale (mq)	923
Superficie Lorda P. Piano Terra (mq)	0	Superficie servizio totale (mq)	923
CARATTERI QUALITATIVI			
Accessibilità	Alto	Fruibilità	Alto
Grado di utilizzo	a pieno regime	Utenza	comunale
RISPONDENZA NORMATIVA			
Adeguamento impianti elettrici e messa a terra	adeguato	Adeguamento contenimento termico	non necessario
Adeguamento strutture sismica	non necessario	Eliminazione barriere architettoniche	adeguato
Adeguamento prevenzione incendi	non necessario	Altri adeguamenti	
INTERVENTI E COSTI			
Interventi necessari e/o previsti	no	Spese previste	no
PERFORMANCE E ANNOTAZIONI			
Valutazione complessiva del servizio	1+2+2+2+2=9	Note	





Schede dei Servizi Pubblici e di Interesse pubblico esistenti

INFORMAZIONI GENERALI			
Numero scheda	041	Identificativo	P11
Descrizione	Parcheggi pl Maghenzani - 2	Localizzazione	Moglia
Mappa		Immagine	
Indirizzo	Via Toscanini	Anno o periodo di costruzione/realizzazione	
Categoria servizio	Parcheggi Pubblici	Sottocategoria servizio	-
Proprietà	Comunale	Riferimenti catastali	Foglio 33 Mappale 300
Sussistenza	esistente	Stato di Attuazione	attuato
CARATTERISTICHE DIMENSIONALI			
N° piani occupati dal servizio	0	Superficie Territoriale (mq)	64
Superficie Lorda P. Piano Terra (mq)	0	Superficie servizio totale (mq)	64
CARATTERI QUALITATIVI			
Accessibilità	Medio	Fruibilità	Alto
Grado di utilizzo	Sottoutilizzato	Utenza	quartiere
RISPONDENZA NORMATIVA			
Adeguamento impianti elettrici e messa a terra	adeguato	Adeguamento contenimento termico	non necessario
Adeguamento strutture sismica	non necessario	Eliminazione barriere architettoniche	adeguato
Adeguamento prevenzione incendi	non necessario	Altri adeguamenti	
INTERVENTI E COSTI			
Interventi necessari e/o previsti	no	Spese previste	no
PERFORMANCE E ANNOTAZIONI			
Valutazione complessiva del servizio	1+1+2+1+2=7	Note	





Schede dei Servizi Pubblici e di Interesse pubblico esistenti

	INFORMAZIONI GENERALI		
Numero scheda	042	Identificativo	P12
Descrizione	Parcheggi pl Maghenzani - 3	Localizzazione	Moglia
Mappa		Immagine	
Indirizzo	Via Toscanini	Anno o periodo di costruzione/realizzazione	
Categoria servizio	Parcheggi Pubblici	Sottocategoria servizio	-
Proprietà	Comunale	Riferimenti catastali	Foglio 33 Mappale 302
Sussistenza	esistente	Stato di Attuazione	attuato
	CARATTERISTICHE DIMENSIONALI		
N° piani occupati dal servizio	0	Superficie Territoriale (mq)	196
Superficie Lorda P. Piano Terra (mq)	0	Superficie servizio totale (mq)	196
	CARATTERI QUALITATIVI		
Accessibilità	Medio	Fruibilità	Alto
Grado di utilizzo	sottoutilizzato	Utenza	quartiere
	RISPONDEZZA NORMATIVA		
Adeguamento impianti elettrici e messa a terra	adeguato	Adeguamento contenimento termico	non necessario
Adeguamento strutture sismica	non necessario	Eliminazione barriere architettoniche	adeguato
Adeguamento prevenzione incendi	non necessario	Altri adeguamenti	
	INTERVENTI E COSTI		
Interventi necessari e/o previsti	no	Spese previste	no
	PERFORMANCE E ANNOTAZIONI		
Valutazione complessiva del servizio	1+1+2+1+2=7	Note	





Schede dei Servizi Pubblici e di Interesse pubblico esistenti

INFORMAZIONI GENERALI			
Numero scheda	043	Identificativo	P13
Descrizione	Parcheggio Via Pertini	Localizzazione	Bondanello
Mappa		Immagine	
Indirizzo	Via Pertini	Anno o periodo di costruzione/realizzazione	
Categoria servizio	Parcheggi Pubblici	Sottocategoria servizio	-
Proprietà	Comunale	Riferimenti catastali	Foglio 16 Mappale 300 (parte)
Sussistenza	esistente	Stato di Attuazione	attuato
CARATTERISTICHE DIMENSIONALI			
N° piani occupati dal servizio	0	Superficie Territoriale (mq)	90
Superficie Lorda P. Piano Terra (mq)	0	Superficie servizio totale (mq)	90
CARATTERI QUALITATIVI			
Accessibilità	Medio	Fruibilità	Alto
Grado di utilizzo	Sottoutilizzato	Utenza	quartiere
RISPONDENZA NORMATIVA			
Adeguamento impianti elettrici e messa a terra	adeguato	Adeguamento contenimento termico	non necessario
Adeguamento strutture sismica	non necessario	Eliminazione barriere architettoniche	adeguato
Adeguamento prevenzione incendi	non necessario	Altri adeguamenti	
INTERVENTI E COSTI			
Interventi necessari e/o previsti	no	Spese previste	no
PERFORMANCE E ANNOTAZIONI			
Valutazione complessiva del servizio	1+1+2+1+2=7	Note	si tratta più che altro di un cul de sac




Schede dei Servizi Pubblici e di Interesse pubblico esistenti

	INFORMAZIONI GENERALI		
Numero scheda	044	Identificativo	P14
Descrizione	Parcheggi Via Rossini	Localizzazione	Moglia
Mappa		Immagine	
Indirizzo	Via Rossini	Anno o periodo di costruzione/realizzazione	
Categoria servizio	Parcheggi Pubblici	Sottocategoria servizio	-
Proprietà	Comunale	Riferimenti catastali	Foglio 33 Mappale 278
Sussistenza	esistente	Stato di Attuazione	attuato
	CARATTERISTICHE DIMENSIONALI		
N° piani occupati dal servizio	0	Superficie Territoriale (mq)	206
Superficie Lorda P. Piano Terra (mq)	0	Superficie servizio totale (mq)	206
	CARATTERI QUALITATIVI		
Accessibilità	Medio	Fruibilità	Alto
Grado di utilizzo	sottoutilizzato	Utenza	quartiere
	RISPONDEZZA NORMATIVA		
Adeguamento impianti elettrici e messa a terra	adeguato	Adeguamento contenimento termico	non necessario
Adeguamento strutture sismica	non necessario	Eliminazione barriere architettoniche	adeguato
Adeguamento prevenzione incendi	non necessario	Altri adeguamenti	
	INTERVENTI E COSTI		
Interventi necessari e/o previsti	no	Spese previste	no
	PERFORMANCE E ANNOTAZIONI		
Valutazione complessiva del servizio	1+1+2+1+2=7	Note	



Schede dei Servizi Pubblici e di Interesse pubblico esistenti

	INFORMAZIONI GENERALI		
Numero scheda	045	Identificativo	P15
Descrizione	Parcheggi Via Brodolini est	Localizzazione	Moglia
Mappa		Immagine	
Indirizzo	Via Brodolini	Anno o periodo di costruzione/realizzazione	
Categoria servizio	Parcheggi Pubblici	Sottocategoria servizio	-
Proprietà	Comunale	Riferimenti catastali	Foglio 24 Mappale 352
Sussistenza	esistente	Stato di Attuazione	attuato
	CARATTERISTICHE DIMENSIONALI		
N° piani occupati dal servizio	0	Superficie Territoriale (mq)	308
Superficie Lorda P. Piano Terra (mq)	0	Superficie servizio totale (mq)	308
	CARATTERI QUALITATIVI		
Accessibilità	Alto	Fruibilità	Alto
Grado di utilizzo	Sottoutilizzato	Utenza	quartiere
	RISPONDENZA NORMATIVA		
Adeguamento impianti elettrici e messa a terra	adeguato	Adeguamento contenimento termico	non necessario
Adeguamento strutture sismica	non necessario	Eliminazione barriere architettoniche	adeguato
Adeguamento prevenzione incendi	non necessario	Altri adeguamenti	
	INTERVENTI E COSTI		
Interventi necessari e/o previsti	no	Spese previste	no
	PERFORMANCE E ANNOTAZIONI		
Valutazione complessiva del servizio	1+2+2+1+2=8	Note	



Schede dei Servizi Pubblici e di Interesse pubblico esistenti

	INFORMAZIONI GENERALI		
Numero scheda	046	Identificativo	P16
Descrizione	Parcheggi Via Bassi	Localizzazione	Moglia
Mappa		Immagine	
Indirizzo	Via Bassi	Anno o periodo di costruzione/realizzazione	
Categoria servizio	Parcheggi Pubblici	Sottocategoria servizio	-
Proprietà	Comunale	Riferimenti catastali	Foglio 24 Mappale 400 (parte)
Sussistenza	esistente	Stato di Attuazione	attuato
	CARATTERISTICHE DIMENSIONALI		
N° piani occupati dal servizio	0	Superficie Territoriale (mq)	228
Superficie Lorda P. Piano Terra (mq)	0	Superficie servizio totale (mq)	228
	CARATTERI QUALITATIVI		
Accessibilità	Alto	Fruibilità	Alto
Grado di utilizzo	a pieno regime	Utenza	quartiere
	RISPONDENZA NORMATIVA		
Adeguamento impianti elettrici e messa a terra	adeguato	Adeguamento contenimento termico	non necessario
Adeguamento strutture sismica	non necessario	Eliminazione barriere architettoniche	adeguato
Adeguamento prevenzione incendi	non necessario	Altri adeguamenti	
	INTERVENTI E COSTI		
Interventi necessari e/o previsti	no	Spese previste	no
	PERFORMANCE E ANNOTAZIONI		
Valutazione complessiva del servizio	1+2+2+2+2= 9	Note	



Schede dei Servizi Pubblici e di Interesse pubblico esistenti

	INFORMAZIONI GENERALI		
Numero scheda	047	Identificativo	P17
Descrizione	Parcheggi Via Coppini	Localizzazione	Moglia
Mappa		Immagine	
Indirizzo	Via Coppini	Anno o periodo di costruzione/realizzazione	
Categoria servizio	Parcheggi Pubblici	Sottocategoria servizio	-
Proprietà	Comunale	Riferimenti catastali	Foglio 27 Mappale Strade
Sussistenza	esistente	Stato di Attuazione	attuato
	CARATTERISTICHE DIMENSIONALI		
N° piani occupati dal servizio	0	Superficie Territoriale (mq)	1231
Superficie Lorda P. Piano Terra (mq)	0	Superficie servizio totale (mq)	1231
	CARATTERI QUALITATIVI		
Accessibilità	Alto	Fruibilità	Alto
Grado di utilizzo	A pieno regime	Utenza	comunale
	RISPONDENZA NORMATIVA		
Adeguamento impianti elettrici e messa a terra	adeguato	Adeguamento contenimento termico	non necessario
Adeguamento strutture sismica	non necessario	Eliminazione barriere architettoniche	adeguato
Adeguamento prevenzione incendi	non necessario	Altri adeguamenti	
	INTERVENTI E COSTI		
Interventi necessari e/o previsti	no	Spese previste	no
	PERFORMANCE E ANNOTAZIONI		
Valutazione complessiva del servizio	1+2+2+2+2=9	Note	





Schede dei Servizi Pubblici e di Interesse pubblico esistenti

	INFORMAZIONI GENERALI		
Numero scheda	048	Identificativo	P18
Descrizione	Parcheggi Via Y. Gagarin-1	Localizzazione	Moglia
Mappa		Immagine	
Indirizzo	Via Gagarin- Via Fermi	Anno o periodo di costruzione/realizzazione	
Categoria servizio	Parcheggi Pubblici	Sottocategoria servizio	-
Proprietà	Comunale	Riferimenti catastali	Foglio 24 Mappale 644
Sussistenza	esistente	Stato di Attuazione	attuato
	CARATTERISTICHE DIMENSIONALI		
N° piani occupati dal servizio	0	Superficie Territoriale (mq)	405
Superficie Lorda P. Piano Terra (mq)	0	Superficie servizio totale (mq)	405
	CARATTERI QUALITATIVI		
Accessibilità	Alto	Fruibilità	Medio
Grado di utilizzo	a pieno regime	Utenza	quartiere
	RISPONDENZA NORMATIVA		
Adeguamento impianti elettrici e messa a terra	adeguato	Adeguamento contenimento termico	non necessario
Adeguamento strutture sismica	non necessario	Eliminazione barriere architettoniche	adeguato
Adeguamento prevenzione incendi	non necessario	Altri adeguamenti	
	INTERVENTI E COSTI		
Interventi necessari e/o previsti	no	Spese previste	no
	PERFORMANCE E ANNOTAZIONI		
Valutazione complessiva del servizio	1+2+1+2+2=8	Note	



Schede dei Servizi Pubblici e di Interesse pubblico esistenti

	INFORMAZIONI GENERALI		
Numero scheda	049	Identificativo	P19
Descrizione	Parcheggi Via Puccini-2	Localizzazione	Moglia
Mappa		Immagine	
Indirizzo	Via Puccini	Anno o periodo di costruzione/realizzazione	
Categoria servizio	Parcheggi Pubblici	Sottocategoria servizio	-
Proprietà	Comunale	Riferimenti catastali	Foglio 24 Mappale 621 (parte)
Sussistenza	esistente	Stato di Attuazione	attuato
	CARATTERISTICHE DIMENSIONALI		
N° piani occupati dal servizio	0	Superficie Territoriale (mq)	1072
Superficie Lorda P. Piano Terra (mq)	0	Superficie servizio totale (mq)	1072
	CARATTERI QUALITATIVI		
Accessibilità	Medio	Fruibilità	Medio
Grado di utilizzo	Sottoutilizzato	Utenza	quartiere
	RISPONDENZA NORMATIVA		
Adeguamento impianti elettrici e messa a terra	adeguato	Adeguamento contenimento termico	non necessario
Adeguamento strutture sismica	non necessario	Eliminazione barriere architettoniche	adeguato
Adeguamento prevenzione incendi	non necessario	Altri adeguamenti	
	INTERVENTI E COSTI		
Interventi necessari e/o previsti	no	Spese previste	
	PERFORMANCE E ANNOTAZIONI		
Valutazione complessiva del servizio	1+1+1+1+2=6	Note	



Schede dei Servizi Pubblici e di Interesse pubblico esistenti

	INFORMAZIONI GENERALI		
Numero scheda	050	Identificativo	P20
Descrizione	Parcheggi Via Puccini-1	Localizzazione	Moglia
Mappa		Immagine	
Indirizzo	Via Puccini	Anno o periodo di costruzione/realizzazione	
Categoria servizio	Parcheggi Pubblici	Sottocategoria servizio	-
Proprietà	Comunale	Riferimenti catastali	Foglio 24 Mappale 645
Sussistenza	esistente	Stato di Attuazione	attuato
	CARATTERISTICHE DIMENSIONALI		
N° piani occupati dal servizio	0	Superficie Territoriale (mq)	428
Superficie Lorda P. Piano Terra (mq)	0	Superficie servizio totale (mq)	428
	CARATTERI QUALITATIVI		
Accessibilità	Medio	Fruibilità	Medio
Grado di utilizzo	a pieno regime	Utenza	quartiere
	RISPONDENZA NORMATIVA		
Adeguamento impianti elettrici e messa a terra	adeguato	Adeguamento contenimento termico	non necessario
Adeguamento strutture sismica	non necessario	Eliminazione barriere architettoniche	adeguato
Adeguamento prevenzione incendi	non necessario	Altri adeguamenti	
	INTERVENTI E COSTI		
Interventi necessari e/o previsti	no	Spese previste	no
	PERFORMANCE E ANNOTAZIONI		
Valutazione complessiva del servizio	1+1+1+2+2=7	Note	





Schede dei Servizi Pubblici e di Interesse pubblico esistenti

INFORMAZIONI GENERALI			
Numero scheda	051	Identificativo	P21
Descrizione	Parcheggi Via Sacco e Vanzetti	Localizzazione	Moglia
Mappa		Immagine	
Indirizzo	Via Sacco e Vanzetti	Anno o periodo di costruzione/realizzazione	
Categoria servizio	Parcheggi Pubblici	Sottocategoria servizio	-
Proprietà	Comunale	Riferimenti catastali	Foglio 24 Mappale 271
Sussistenza	esistente	Stato di Attuazione	attuato
CARATTERISTICHE DIMENSIONALI			
N° piani occupati dal servizio	0	Superficie Territoriale (mq)	635
Superficie Lorda P. Piano Terra (mq)	0	Superficie servizio totale (mq)	635
CARATTERI QUALITATIVI			
Accessibilità	Alto	Fruibilità	Medio
Grado di utilizzo	a pieno regime	Utenza	quartiere
RISPONDENZA NORMATIVA			
Adeguamento impianti elettrici e messa a terra	adeguato	Adeguamento contenimento termico	non necessario
Adeguamento strutture sismica	non necessario	Eliminazione barriere architettoniche	adeguato
Adeguamento prevenzione incendi	non necessario	Altri adeguamenti	
INTERVENTI E COSTI			
Interventi necessari e/o previsti	no	Spese previste	
PERFORMANCE E ANNOTAZIONI			
Valutazione complessiva del servizio	1+2+1+2+2=8	Note	



Schede dei Servizi Pubblici e di Interesse pubblico esistenti

INFORMAZIONI GENERALI			
Numero scheda	052	Identificativo	P22
Descrizione	Parcheggi Via Gramsci	Localizzazione	Moglia
Mappa		Immagine	
Indirizzo	Via Gramsci	Anno o periodo di costruzione/realizzazione	
Categoria servizio	Parcheggi Pubblici	Sottocategoria servizio	-
Proprietà	Comunale	Riferimenti catastali	Foglio 24 Mappale 224 e 275
Sussistenza	esistente	Stato di Attuazione	attuato
CARATTERISTICHE DIMENSIONALI			
N° piani occupati dal servizio	0	Superficie Territoriale (mq)	726
Superficie Lorda P. Piano Terra (mq)	0	Superficie servizio totale (mq)	726
CARATTERI QUALITATIVI			
Accessibilità	Alto	Fruibilità	Medio
Grado di utilizzo	a pieno regime	Utenza	quartiere
RISPONDEZZA NORMATIVA			
Adeguamento impianti elettrici e messa a terra	adeguato	Adeguamento contenimento termico	non necessario
Adeguamento strutture sismica	non necessario	Eliminazione barriere architettoniche	adeguato
Adeguamento prevenzione incendi	non necessario	Altri adeguamenti	
INTERVENTI E COSTI			
Interventi necessari e/o previsti	no	Spese previste	no
PERFORMANCE E ANNOTAZIONI			
Valutazione complessiva del servizio	1+2+1+2+2=8	Note	




Schede dei Servizi Pubblici e di Interesse pubblico esistenti

INFORMAZIONI GENERALI			
Numero scheda	053	Identificativo	P23
Descrizione	Parcheggi Via Siliprandi	Localizzazione	Moglia
Mappa		Immagine	
Indirizzo	Via Siliprandi	Anno o periodo di costruzione/realizzazione	
Categoria servizio	Parcheggi Pubblici	Sottocategoria servizio	-
Proprietà	Comunale	Riferimenti catastali	Foglio 23 Mappale 241
Sussistenza	esistente	Stato di Attuazione	attuato
CARATTERISTICHE DIMENSIONALI			
N° piani occupati dal servizio	0	Superficie Territoriale (mq)	410
Superficie Lorda P. Piano Terra (mq)	0	Superficie servizio totale (mq)	410
CARATTERI QUALITATIVI			
Accessibilità	Alto	Fruibilità	Alto
Grado di utilizzo	a pieno regime	Utenza	quartiere
RISPONDENZA NORMATIVA			
Adeguamento impianti elettrici e messa a terra	adeguato	Adeguamento contenimento termico	non necessario
Adeguamento strutture sismica	non necessario	Eliminazione barriere architettoniche	non necessario
Adeguamento prevenzione incendi	adeguato	Altri adeguamenti	
INTERVENTI E COSTI			
Interventi necessari e/o previsti	no	Spese previste	no
PERFORMANCE E ANNOTAZIONI			
Valutazione complessiva del servizio	1+2+2+2+2= 9	Note	



Schede dei Servizi Pubblici e di Interesse pubblico esistenti

INFORMAZIONI GENERALI			
Numero scheda	054	Identificativo	P24
Descrizione	Parcheggio Via Santi	Localizzazione	Moglia
Mappa		Immagine	
Indirizzo	Via Santi	Anno o periodo di costruzione/realizzazione	
Categoria servizio	Parcheggi Pubblici	Sottocategoria servizio	-
Proprietà	Comunale	Riferimenti catastali	Foglio 26 Mappale 914
Sussistenza	esistente	Stato di Attuazione	attuato
CARATTERISTICHE DIMENSIONALI			
N° piani occupati dal servizio	0	Superficie Territoriale (mq)	285
Superficie Lorda P. Piano Terra (mq)	0	Superficie servizio totale (mq)	285
CARATTERI QUALITATIVI			
Accessibilità	Medio	Fruibilità	Alto
Grado di utilizzo	a pieno regime	Utenza	quartiere
RISPONDENZA NORMATIVA			
Adeguamento impianti elettrici e messa a terra	adeguato	Adeguamento contenimento termico	non necessario
Adeguamento strutture sismica	non necessario	Eliminazione barriere architettoniche	adeguato; ci sono 2 parcheggi handicap
Adeguamento prevenzione incendi	non necessario	Altri adeguamenti	
INTERVENTI E COSTI			
Interventi necessari e/o previsti	no	Spese previste	
PERFORMANCE E ANNOTAZIONI			
Valutazione complessiva del servizio	1+1+2+2+2=8	Note	



Schede dei Servizi Pubblici e di Interesse pubblico esistenti

INFORMAZIONI GENERALI			
Numero scheda	055	Identificativo	P26
Descrizione	Parcheggio Stella Rossa	Localizzazione	Bondanello
Mappa		Immagine	
Indirizzo	Piazza C. Battisti	Anno o periodo di costruzione/realizzazione	2021
Categoria servizio	Parcheggi Pubblici	Sottocategoria servizio	-
Proprietà	Comunale	Riferimenti catastali	Foglio 6 Mappale 141 (parte), 104 (parte), 44 (parte)
Sussistenza	esistente	Stato di Attuazione	attuato
CARATTERISTICHE DIMENSIONALI			
N° piani occupati dal servizio	0	Superficie Territoriale (mq)	1200
Superficie Lorda P. Piano Terra (mq)	0	Superficie servizio totale (mq)	1200
CARATTERI QUALITATIVI			
Accessibilità	Medio	Fruibilità	Medio
Grado di utilizzo	a pieno regime	Utenza	comunale
RISPONDENZA NORMATIVA			
Adeguamento impianti elettrici e messa a terra	adeguato	Adeguamento contenimento termico	non necessario
Adeguamento strutture sismica	non necessario	Eliminazione barriere architettoniche	adeguato
Adeguamento prevenzione incendi	non necessario	Altri adeguamenti	
INTERVENTI E COSTI			
Interventi necessari e/o previsti	no	Spese previste	
PERFORMANCE E ANNOTAZIONI			
Valutazione complessiva del servizio	1+1+1+2+2=7	Note	



Schede dei Servizi Pubblici e di Interesse pubblico esistenti

INFORMAZIONI GENERALI			
Numero scheda	056	Identificativo	P27
Descrizione	Parcheggi Via Nora	Localizzazione	Moglia
Mappa		Immagine	
Indirizzo	Via Nora	Anno o periodo di costruzione/realizzazione	
Categoria servizio	Parcheggi pubblici	Sottocategoria servizio	-
Proprietà	Comunale	Riferimenti catastali	Foglio 23 Mappale 335
Sussistenza	esistente	Stato di Attuazione	attuato
CARATTERISTICHE DIMENSIONALI			
N° piani occupati dal servizio	0	Superficie Territoriale (mq)	449
Superficie Lorda P. Piano Terra (mq)	0	Superficie servizio totale (mq)	449
CARATTERI QUALITATIVI			
Accessibilità	Medio	Fruibilità	Medio
Grado di utilizzo	A pieno regime	Utenza	quartiere
RISPONDEZZA NORMATIVA			
Adeguamento impianti elettrici e messa a terra	adeguato	Adeguamento contenimento termico	non necessario
Adeguamento strutture sismica	non necessario	Eliminazione barriere architettoniche	adeguato
Adeguamento prevenzione incendi	non necessario	Altri adeguamenti	
INTERVENTI E COSTI			
Interventi necessari e/o previsti	no	Spese previste	no
PERFORMANCE E ANNOTAZIONI			
Valutazione complessiva del servizio	1+1+1+2+2=7	Note	



Schede dei Servizi Pubblici e di Interesse pubblico esistenti

INFORMAZIONI GENERALI			
Numero scheda	057	Identificativo	V01
Descrizione	Giardini Piazza Di Vittorio (Parco Enzo Barbi)	Localizzazione	Moglia
Mappa		Immagine	
Indirizzo	Piazza Di Vittorio	Anno o periodo di costruzione/ realizzazione	
Categoria servizio	Verde Pubblico	Sottocategoria servizio	
Proprietà	Comunale	Riferimenti catastali	Foglio 24 Mappale 747
Sussistenza	esistente	Stato di Attuazione	attuato
CARATTERISTICHE DIMENSIONALI			
N° piani occupati dal servizio	0	Superficie Territoriale (mq)	2582
Superficie Lorda P. Piano Terra (mq)	0	Superficie servizio totale (mq)	2582
CARATTERI QUALITATIVI			
Accessibilità	Alto	Fruibilità	Alto
Grado di utilizzo	A pieno regime	Utenza	comunale
RISPONDENZA NORMATIVA			
Adeguamento impianti elettrici e messa a terra	adeguato	Adeguamento contenimento termico	non necessario
Adeguamento strutture sismica	non necessario	Eliminazione barriere architettoniche	adeguato
Adeguamento prevenzione incendi	non necessario	Altri adeguamenti	
INTERVENTI E COSTI			
Interventi necessari e/o previsti	no	Spese previste	no
PERFORMANCE E ANNOTAZIONI			
Valutazione complessiva del servizio	1+2+2+2+2= 9	Note	Area attualmente in parte utilizzata come sede provvisoria della scuola per l'infanzia e asilo nido



Schede dei Servizi Pubblici e di Interesse pubblico esistenti

INFORMAZIONI GENERALI			
Numero scheda	058	Identificativo	V02
Descrizione	Verde Via la Boje	Localizzazione	Moglia
Mappa		Immagine	
Indirizzo	Via La Boje, angolo Via Nora	Anno o periodo di costruzione/realizzazione	
Categoria servizio	Verde Pubblico	Sottocategoria servizio	-
Proprietà	Comunale	Riferimenti catastali	Foglio 25 Mappale 458, 265
Sussistenza	esistente	Stato di Attuazione	attuato
CARATTERISTICHE DIMENSIONALI			
N° piani occupati dal servizio	0	Superficie Territoriale (mq)	2354
Superficie Lorda P. Piano Terra (mq)	0	Superficie servizio totale (mq)	2354
CARATTERI QUALITATIVI			
Accessibilità	Medio	Fruibilità	Alto
Grado di utilizzo	A pieno regime	Utenza	Quartiere
RISPONDENZA NORMATIVA			
Adeguamento impianti elettrici e messa a terra	Adeguito	Adeguamento contenimento termico	Non necessario
Adeguamento strutture sismica	Non necessario	Eliminazione barriere architettoniche	adeguato
Adeguamento prevenzione incendi	Non necessario	Altri adeguamenti	
INTERVENTI E COSTI			
Interventi necessari e/o previsti	no	Spese previste	no
PERFORMANCE E ANNOTAZIONI			
Valutazione complessiva del servizio	1+1+2+2+2= 8	Note	



Schede dei Servizi Pubblici e di Interesse pubblico esistenti

INFORMAZIONI GENERALI			
Numero scheda	059	Identificativo	V03
Descrizione	Verde incrocio Statale 413 - Via Nora	Localizzazione	Moglia
Mappa		Immagine	
Indirizzo	Via Moneta	Anno o periodo di costruzione/realizzazione	
Categoria servizio	Verde Pubblico	Sottocategoria servizio	-
Proprietà	Comunale	Riferimenti catastali	Foglio 25 Mappale 266
Sussistenza	esistente	Stato di Attuazione	attuato
CARATTERISTICHE DIMENSIONALI			
N° piani occupati dal servizio	0	Superficie Territoriale (mq)	376
Superficie Lorda P. Piano Terra (mq)	0	Superficie servizio totale (mq)	376
CARATTERI QUALITATIVI			
Accessibilità	Alto	Fruibilità	Basso
Grado di utilizzo	inutilizzato	Utenza	quartiere
RISPONDENZA NORMATIVA			
Adeguamento impianti elettrici e messa a terra	adeguato	Adeguamento contenimento termico	non necessario
Adeguamento strutture sismica	non necessario	Eliminazione barriere architettoniche	adeguato
Adeguamento prevenzione incendi	non necessario	Altri adeguamenti	
INTERVENTI E COSTI			
Interventi necessari e/o previsti	no	Spese previste	no
PERFORMANCE E ANNOTAZIONI			
Valutazione complessiva del servizio	1+2+0+0+2= 5	Note	





Schede dei Servizi Pubblici e di Interesse pubblico esistenti

INFORMAZIONI GENERALI			
Numero scheda	060	Identificativo	V04
Descrizione	Verde in prossimità del Cimitero	Localizzazione	Moglia
Mappa		Immagine	
Indirizzo	Via Einaudi	Anno o periodo di costruzione/realizzazione	
Categoria servizio	Verde Pubblico	Sottocategoria servizio	-
Proprietà	Comunale	Riferimenti catastali	Foglio 25 Mappale 22, 180, 381, 299, 477, 382, 335, 386, 389, 387,
Sussistenza	esistente	Stato di Attuazione	attuato
CARATTERISTICHE DIMENSIONALI			
N° piani occupati dal servizio	0	Superficie Territoriale (mq)	12150
Superficie Lorda P. Piano Terra (mq)	0	Superficie servizio totale (mq)	12150
CARATTERI QUALITATIVI			
Accessibilità	Alto	Fruibilità	Alto
Grado di utilizzo	A pieno regime	Utenza	comunale
RISPONDENZA NORMATIVA			
Adeguamento impianti elettrici e messa a terra	Adeguito	Adeguamento contenimento termico	Non necessario
Adeguamento strutture sismica	Non necessario	Eliminazione barriere architettoniche	adeguato
Adeguamento prevenzione incendi	Non necessario	Altri adeguamenti	
INTERVENTI E COSTI			
Interventi necessari e/o previsti	no	Spese previste	no
PERFORMANCE E ANNOTAZIONI			
Valutazione complessiva del servizio	1+2+2+2+2= 9	Note	



Schede dei Servizi Pubblici e di Interesse pubblico esistenti

	INFORMAZIONI GENERALI		
Numero scheda	061	Identificativo	V05
Descrizione	Verde pl Maghenzani - 1	Localizzazione	Moglia
Mappa		Immagine	
Indirizzo	Via Verdi	Anno o periodo di costruzione/realizzazione	
Categoria servizio	Verde Pubblico	Sottocategoria servizio	-
Proprietà	Comunale	Riferimenti catastali	Foglio 33 Mappale 229
Sussistenza	esistente	Stato di Attuazione	attuato
	CARATTERISTICHE DIMENSIONALI		
N° piani occupati dal servizio	0	Superficie Territoriale (mq)	719
Superficie Lorda P. Piano Terra (mq)	0	Superficie servizio totale (mq)	719
	CARATTERI QUALITATIVI		
Accessibilità	Medio	Fruibilità	Basso
Grado di utilizzo	Inutilizzato	Utenza	quartiere
	RISPONDENZA NORMATIVA		
Adeguamento impianti elettrici e messa a terra	Adeguito	Adeguamento contenimento termico	non necessario
Adeguamento strutture sismica	non necessario	Eliminazione barriere architettoniche	Adeguito
Adeguamento prevenzione incendi	non necessario	Altri adeguamenti	
	INTERVENTI E COSTI		
Interventi necessari e/o previsti	no	Spese previste	no
	PERFORMANCE E ANNOTAZIONI		
Valutazione complessiva del servizio	1+1+0+0+2= 4	Note	





Schede dei Servizi Pubblici e di Interesse pubblico esistenti

	INFORMAZIONI GENERALI		
Numero scheda	062	Identificativo	V06
Descrizione	Verde lottizzazione Via Verdi -1	Localizzazione	Moglia
Mappa		Immagine	
Indirizzo	Via Verdi	Anno o periodo di costruzione/realizzazione	
Categoria servizio	Verde Pubblico	Sottocategoria servizio	-
Proprietà	Comunale	Riferimenti catastali	Foglio 31 Mappale 117
Sussistenza	esistente	Stato di Attuazione	attuato
	CARATTERISTICHE DIMENSIONALI		
N° piani occupati dal servizio	0	Superficie Territoriale (mq)	1030
Superficie Lorda P. Piano Terra (mq)	0	Superficie servizio totale (mq)	1030
	CARATTERI QUALITATIVI		
Accessibilità	Medio	Fruibilità	Basso
Grado di utilizzo	Sottoutilizzato	Utenza	quartiere
	RISPONDENZA NORMATIVA		
Adeguamento impianti elettrici e messa a terra	adeguato	Adeguamento contenimento termico	non necessario
Adeguamento strutture sismica	non necessario	Eliminazione barriere architettoniche	adeguato
Adeguamento prevenzione incendi	non necessario	Altri adeguamenti	
	INTERVENTI E COSTI		
Interventi necessari e/o previsti	no	Spese previste	no
	PERFORMANCE E ANNOTAZIONI		
Valutazione complessiva del servizio	1+1+0+1+2=5	Note	



Schede dei Servizi Pubblici e di Interesse pubblico esistenti

	INFORMAZIONI GENERALI		
Numero scheda	063	Identificativo	V07
Descrizione	Verde lottizzazione Via Verdi -2	Localizzazione	Moglia
Mappa		Immagine	
Indirizzo	Via Verdi	Anno o periodo di costruzione/realizzazione	
Categoria servizio	Verde Pubblico	Sottocategoria servizio	-
Proprietà	Comunale	Riferimenti catastali	Foglio 33 Mappale 279, 281
Sussistenza	esistente	Stato di Attuazione	attuato
	CARATTERISTICHE DIMENSIONALI		
N° piani occupati dal servizio	0	Superficie Territoriale (mq)	894
Superficie Lorda P. Piano Terra (mq)	0	Superficie servizio totale (mq)	894
	CARATTERI QUALITATIVI		
Accessibilità	Medio	Fruibilità	Medio
Grado di utilizzo	A pieno regime	Utenza	quartiere
	RISPONDENZA NORMATIVA		
Adeguamento impianti elettrici e messa a terra	adeguato	Adeguamento contenimento termico	non necessario
Adeguamento strutture sismica	non necessario	Eliminazione barriere architettoniche	adeguato
Adeguamento prevenzione incendi	non necessario	Altri adeguamenti	
	INTERVENTI E COSTI		
Interventi necessari e/o previsti	no	Spese previste	no
	PERFORMANCE E ANNOTAZIONI		
Valutazione complessiva del servizio	1+1+1+2+2=7	Note	




Schede dei Servizi Pubblici e di Interesse pubblico esistenti

	INFORMAZIONI GENERALI		
Numero scheda	064	Identificativo	V08
Descrizione	Verde su Statale 413	Localizzazione	Moglia
Mappa		Immagine	
Indirizzo	Via A. Frank	Anno o periodo di costruzione/realizzazione	
Categoria servizio	Verde Pubblico	Sottocategoria servizio	-
Proprietà	Comunale	Riferimenti catastali	Foglio 24 Mappale 172 (parte), 168 (parte), 169, 170, 171
Sussistenza	esistente	Stato di Attuazione	attuato
	CARATTERISTICHE DIMENSIONALI		
N° piani occupati dal servizio	0	Superficie Territoriale (mq)	3025
Superficie Lorda P. Piano Terra (mq)	0	Superficie servizio totale (mq)	3025
	CARATTERI QUALITATIVI		
Accessibilità	Medio	Fruibilità	Basso
Grado di utilizzo	Inutilizzato	Utenza	quartiere
	RISPONDENZA NORMATIVA		
Adeguamento impianti elettrici e messa a terra	adeguato	Adeguamento contenimento termico	non necessario
Adeguamento strutture sismica	non necessario	Eliminazione barriere architettoniche	adeguato
Adeguamento prevenzione incendi	non necessario	Altri adeguamenti	
	INTERVENTI E COSTI		
Interventi necessari e/o previsti	no	Spese previste	
	PERFORMANCE E ANNOTAZIONI		
Valutazione complessiva del servizio	1+1+0+0+2=4	Note	trattasi di verde stradale



Schede dei Servizi Pubblici e di Interesse pubblico esistenti

	INFORMAZIONI GENERALI		
Numero scheda	065	Identificativo	V09
Descrizione	Verde Via Nora	Localizzazione	Moglia
Mappa		Immagine	
Indirizzo	Via Nora	Anno o periodo di costruzione/realizzazione	
Categoria servizio	Verde Pubblico	Sottocategoria servizio	-
Proprietà	Comunale	Riferimenti catastali	Foglio 23 Mappali 83, 215, 487
Sussistenza	esistente	Stato di Attuazione	attuato
	CARATTERISTICHE DIMENSIONALI		
N° piani occupati dal servizio	0	Superficie Territoriale (mq)	1735
Superficie Lorda P. Piano Terra (mq)	0	Superficie servizio totale (mq)	1735
	CARATTERI QUALITATIVI		
Accessibilità	Medio	Fruibilità	Medio
Grado di utilizzo	A pieno regime	Utenza	quartiere
	RISPONDENZIA NORMATIVA		
Adeguamento impianti elettrici e messa a terra	adeguato	Adeguamento contenimento termico	non necessario
Adeguamento strutture sismica	non necessario	Eliminazione barriere architettoniche	adeguato
Adeguamento prevenzione incendi	non necessario	Altri adeguamenti	
	INTERVENTI E COSTI		
Interventi necessari e/o previsti	no	Spese previste	no
	PERFORMANCE E ANNOTAZIONI		
Valutazione complessiva del servizio	1+1+1+2+2=7	Note	



Schede dei Servizi Pubblici e di Interesse pubblico esistenti

	INFORMAZIONI GENERALI		
Numero scheda	066	Identificativo	V10
Descrizione	Verde Via Don Fortunati	Localizzazione	Moglia
Mappa		Immagine	
Indirizzo	Via Don Fortunati - Via Pio XII	Anno o periodo di costruzione/realizzazione	
Categoria servizio	Verde Pubblico	Sottocategoria servizio	-
Proprietà	Comunale	Riferimenti catastali	Foglio 19 Mappale 69
Sussistenza	esistente	Stato di Attuazione	attuato
	CARATTERISTICHE DIMENSIONALI		
N° piani occupati dal servizio	0	Superficie Territoriale (mq)	558
Superficie Lorda P. Piano Terra (mq)	0	Superficie servizio totale (mq)	558
	CARATTERI QUALITATIVI		
Accessibilità	Medio	Fruibilità	Medio
Grado di utilizzo	A pieno regime	Utenza	quartiere
	RISPONDENZA NORMATIVA		
Adeguamento impianti elettrici e messa a terra	adeguato	Adeguamento contenimento termico	non necessario
Adeguamento strutture sismica	non necessario	Eliminazione barriere architettoniche	adeguato
Adeguamento prevenzione incendi	non necessario	Altri adeguamenti	
	INTERVENTI E COSTI		
Interventi necessari e/o previsti	no	Spese previste	no
	PERFORMANCE E ANNOTAZIONI		
Valutazione complessiva del servizio	1+1+1+2+2= 7	Note	





Schede dei Servizi Pubblici e di Interesse pubblico esistenti

	INFORMAZIONI GENERALI		
Numero scheda	067	Identificativo	V11
Descrizione	Verde Via Puccini-1	Localizzazione	Moglia
Mappa		Immagine	
Indirizzo	Via Puccini / Via Fermi	Anno o periodo di costruzione/realizzazione	
Categoria servizio	Verde Pubblico	Sottocategoria servizio	-
Proprietà	Comunale	Riferimenti catastali	Foglio 24 Mappale 621 (parte)
Sussistenza	esistente	Stato di Attuazione	attuato
	CARATTERISTICHE DIMENSIONALI		
N° piani occupati dal servizio	0	Superficie Territoriale (mq)	1471
Superficie Lorda P. Piano Terra (mq)	0	Superficie servizio totale (mq)	1471
	CARATTERI QUALITATIVI		
Accessibilità	Basso	Fruibilità	Basso
Grado di utilizzo	Sottoutilizzato	Utenza	quartiere
	RISPONDENZA NORMATIVA		
Adeguamento impianti elettrici e messa a terra	adeguato	Adeguamento contenimento termico	non necessario
Adeguamento strutture sismica	non necessario	Eliminazione barriere architettoniche	adeguato
Adeguamento prevenzione incendi	non necessario	Altri adeguamenti	
	INTERVENTI E COSTI		
Interventi necessari e/o previsti	no	Spese previste	no
	PERFORMANCE E ANNOTAZIONI		
Valutazione complessiva del servizio	1+0+0+1+2=4	Note	



Schede dei Servizi Pubblici e di Interesse pubblico esistenti

	INFORMAZIONI GENERALI		
Numero scheda	068	Identificativo	V12
Descrizione	Verde Via Nora-2	Localizzazione	Moglia
Mappa		Immagine	
Indirizzo	Via Nora	Anno o periodo di costruzione/realizzazione	
Categoria servizio	Verde Pubblico	Sottocategoria servizio	-
Proprietà	Comunale	Riferimenti catastali	Foglio 23 Mappale 250, 334
Sussistenza	esistente	Stato di Attuazione	attuato
	CARATTERISTICHE DIMENSIONALI		
N° piani occupati dal servizio	0	Superficie Territoriale (mq)	3209
Superficie Lorda P. Piano Terra (mq)	0	Superficie servizio totale (mq)	3209
	CARATTERI QUALITATIVI		
Accessibilità	Medio	Fruibilità	Medio
Grado di utilizzo	A pieno regime	Utenza	quartiere
	RISPONDENZA NORMATIVA		
Adeguamento impianti elettrici e messa a terra	adeguato	Adeguamento contenimento termico	non necessario
Adeguamento strutture sismica	non necessario	Eliminazione barriere architettoniche	adeguato
Adeguamento prevenzione incendi	non necessario	Altri adeguamenti	
	INTERVENTI E COSTI		
Interventi necessari e/o previsti	no	Spese previste	no
	PERFORMANCE E ANNOTAZIONI		
Valutazione complessiva del servizio	1+1+1+2+2=7	Note	



Schede dei Servizi Pubblici e di Interesse pubblico esistenti

	INFORMAZIONI GENERALI		
Numero scheda	069	Identificativo	V13
Descrizione	Verde Via Puccini-2	Localizzazione	Moglia
Mappa		Immagine	
Indirizzo	Via Puccini	Anno o periodo di costruzione/realizzazione	
Categoria servizio	Verde Pubblico	Sottocategoria servizio	-
Proprietà	Comunale	Riferimenti catastali	Foglio 24 Mappale 505
Sussistenza	esistente	Stato di Attuazione	attuato
	CARATTERISTICHE DIMENSIONALI		
N° piani occupati dal servizio	0	Superficie Territoriale (mq)	660
Superficie Lorda P. Piano Terra (mq)	0	Superficie servizio totale (mq)	660
	CARATTERI QUALITATIVI		
Accessibilità	Medio	Fruibilità	Basso
Grado di utilizzo	Inutilizzato	Utenza	quartiere
	RISPONDENZA NORMATIVA		
Adeguamento impianti elettrici e messa a terra	Adeguito	Adeguamento contenimento termico	non necessario
Adeguamento strutture sismica	non necessario	Eliminazione barriere architettoniche	adeguato
Adeguamento prevenzione incendi	non necessario	Altri adeguamenti	
	INTERVENTI E COSTI		
Interventi necessari e/o previsti	no	Spese previste	no
	PERFORMANCE E ANNOTAZIONI		
Valutazione complessiva del servizio	1+1+0+0+2=4	Note	




Schede dei Servizi Pubblici e di Interesse pubblico esistenti

INFORMAZIONI GENERALI			
Numero scheda	070	Identificativo	V14
Descrizione	Verde Via Leghe Contadine	Localizzazione	Bondanello
Mappa		Immagine	
Indirizzo	Via Leghe Contadine	Anno o periodo di costruzione/realizzazione	
Categoria servizio	Verde Pubblico	Sottocategoria servizio	-
Proprietà	Comunale	Riferimenti catastali	Foglio 7 Mappale 290, 300, 303, 305, 332
Sussistenza	esistente	Stato di Attuazione	attuato
CARATTERISTICHE DIMENSIONALI			
N° piani occupati dal servizio	0	Superficie Territoriale (mq)	234
Superficie Lorda P. Piano Terra (mq)	0	Superficie servizio totale (mq)	234
CARATTERI QUALITATIVI			
Accessibilità	Medio	Fruibilità	Medio
Grado di utilizzo	a pieno regime	Utenza	quartiere
RISPONDENZA NORMATIVA			
Adeguamento impianti elettrici e messa a terra	adeguato	Adeguamento contenimento termico	non necessario
Adeguamento strutture sismica	non necessario	Eliminazione barriere architettoniche	adeguato
Adeguamento prevenzione incendi	non necessario	Altri adeguamenti	
INTERVENTI E COSTI			
Interventi necessari e/o previsti	no	Spese previste	no
PERFORMANCE E ANNOTAZIONI			
Valutazione complessiva del servizio	1+1+1+2+2=7	Note	



Schede dei Servizi Pubblici e di Interesse pubblico esistenti

	INFORMAZIONI GENERALI		
Numero scheda	071	Identificativo	V15
Descrizione	Verde PEEP	Localizzazione	Bondanello
Mappa		Immagine	
Indirizzo	Via Avis	Anno o periodo di costruzione/realizzazione	
Categoria servizio	Verde Pubblico	Sottocategoria servizio	-
Proprietà	Comunale	Riferimenti catastali	Foglio 7 Mappale 2, 338, 339 (parte), 348
Sussistenza	esistente	Stato di Attuazione	attuato
	CARATTERISTICHE DIMENSIONALI		
N° piani occupati dal servizio	0	Superficie Territoriale (mq)	5483
Superficie Lorda P. Piano Terra (mq)	0	Superficie servizio totale (mq)	5483
	CARATTERI QUALITATIVI		
Accessibilità	alto	Fruibilità	alto
Grado di utilizzo	A pieno regime	Utenza	comunale
	RISPONDENZA NORMATIVA		
Adeguamento impianti elettrici e messa a terra	adeguato	Adeguamento contenimento termico	non necessario
Adeguamento strutture sismica	non necessario	Eliminazione barriere architettoniche	adeguato
Adeguamento prevenzione incendi	non necessario	Altri adeguamenti	
	INTERVENTI E COSTI		
Interventi necessari e/o previsti	no	Spese previste	no
	PERFORMANCE E ANNOTAZIONI		
Valutazione complessiva del servizio	1+2+2+2+2=9	Note	include cabina ENEL



Schede dei Servizi Pubblici e di Interesse pubblico esistenti

	INFORMAZIONI GENERALI		
Numero scheda	072	Identificativo	V16
Descrizione	Verde Via Gasparini	Localizzazione	Bondanello
Mappa		Immagine	
Indirizzo	Via Gasparini angolo Via Leghe Contadine	Anno o periodo di costruzione/realizzazione	
Categoria servizio	Verde Pubblico	Sottocategoria servizio	-
Proprietà	Comunale	Riferimenti catastali	Foglio 7 Mappale 292
Sussistenza	esistente	Stato di Attuazione	attuato
	CARATTERISTICHE DIMENSIONALI		
N° piani occupati dal servizio	0	Superficie Territoriale (mq)	387
Superficie Lorda P. Piano Terra (mq)	0	Superficie servizio totale (mq)	387
	CARATTERI QUALITATIVI		
Accessibilità	medio	Fruibilità	medio
Grado di utilizzo	A pieno regime	Utenza	quartiere
	RISPONDENZA NORMATIVA		
Adeguamento impianti elettrici e messa a terra	adeguato	Adeguamento contenimento termico	non necessario
Adeguamento strutture sismica	non necessario	Eliminazione barriere architettoniche	adeguato
Adeguamento prevenzione incendi	non necessario	Altri adeguamenti	
	INTERVENTI E COSTI		
Interventi necessari e/o previsti	no	Spese previste	no
	PERFORMANCE E ANNOTAZIONI		
Valutazione complessiva del servizio	1+1+1+2+2=7	Note	



Schede dei Servizi Pubblici e di Interesse pubblico esistenti

INFORMAZIONI GENERALI			
Numero scheda	073	Identificativo	V17
Descrizione	Verde Stella Rossa	Localizzazione	Bondanello
Mappa		Immagine	
Indirizzo	Piazza C. Battisti	Anno o periodo di costruzione/realizzazione	2021
Categoria servizio	Verde Pubblico	Sottocategoria servizio	-
Proprietà	Comunale	Riferimenti catastali	Foglio 6 Mappale 104 (parte), 141 (parte), 44 (parte)
Sussistenza	esistente	Stato di Attuazione	attuato
CARATTERISTICHE DIMENSIONALI			
N° piani occupati dal servizio	0	Superficie Territoriale (mq)	392
Superficie Lorda P. Piano Terra (mq)	0	Superficie servizio totale (mq)	392
CARATTERI QUALITATIVI			
Accessibilità	Medio	Fruibilità	Medio
Grado di utilizzo	A pieno regime	Utenza	comunale
RISPONDENZA NORMATIVA			
Adeguamento impianti elettrici e messa a terra	non necessario	Adeguamento contenimento termico	non necessario
Adeguamento strutture sismica	non necessario	Eliminazione barriere architettoniche	adeguato
Adeguamento prevenzione incendi	non necessario	Altri adeguamenti	
INTERVENTI E COSTI			
Interventi necessari e/o previsti	no	Spese previste	no
PERFORMANCE E ANNOTAZIONI			
Valutazione complessiva del servizio	1+1+1+2+2=7	Note	





Schede dei Servizi Pubblici e di Interesse pubblico esistenti

INFORMAZIONI GENERALI			
Numero scheda	074	Identificativo	V18
Descrizione	Verde PL Via Verdi -3	Localizzazione	Moglia
Mappa		Immagine	
Indirizzo	Via Tangenziale nord	Anno o periodo di costruzione/realizzazione	
Categoria servizio	Verde Pubblico	Sottocategoria servizio	-
Proprietà	Comunale	Riferimenti catastali	Foglio 33 Mappale 269, 268, 267
Sussistenza	esistente	Stato di Attuazione	attuato
CARATTERISTICHE DIMENSIONALI			
N° piani occupati dal servizio	0	Superficie Territoriale (mq)	998
Superficie Lorda P. Piano Terra (mq)	0	Superficie servizio totale (mq)	998
CARATTERI QUALITATIVI			
Accessibilità	Medio	Fruibilità	Alto
Grado di utilizzo	sottoutilizzato	Utenza	quartiere
RISPONDENZA NORMATIVA			
Adeguamento impianti elettrici e messa a terra	adeguato	Adeguamento contenimento termico	non necessario
Adeguamento strutture sismica	non necessario	Eliminazione barriere architettoniche	adeguato
Adeguamento prevenzione incendi	non necessario	Altri adeguamenti	
INTERVENTI E COSTI			
Interventi necessari e/o previsti	no	Spese previste	
PERFORMANCE E ANNOTAZIONI			
Valutazione complessiva del servizio	1+1+2+1+2=7	Note	nella stessa area si trova una cabina ENEL



Schede dei Servizi Pubblici e di Interesse pubblico esistenti

INFORMAZIONI GENERALI			
Numero scheda	075	Identificativo	V19
Descrizione	Verde Via La Boje	Localizzazione	Moglia
Mappa		Immagine	
Indirizzo	Via La Boje	Anno o periodo di costruzione/realizzazione	
Categoria servizio	Verde Pubblico	Sottocategoria servizio	-
Proprietà	Comunale	Riferimenti catastali	Foglio 23 Mappale 241
Sussistenza	esistente	Stato di Attuazione	attuato
CARATTERISTICHE DIMENSIONALI			
N° piani occupati dal servizio	0	Superficie Territoriale (mq)	837
Superficie Lorda P. Piano Terra (mq)	0	Superficie servizio totale (mq)	837
CARATTERI QUALITATIVI			
Accessibilità	Medio	Fruibilità	Medio
Grado di utilizzo	A pieno regime	Utenza	quartiere
RISPONDENZA NORMATIVA			
Adeguamento impianti elettrici e messa a terra	adeguato	Adeguamento contenimento termico	non necessario
Adeguamento strutture sismica	non necessario	Eliminazione barriere architettoniche	adeguato
Adeguamento prevenzione incendi	non necessario	Altri adeguamenti	
INTERVENTI E COSTI			
Interventi necessari e/o previsti	no	Spese previste	no
PERFORMANCE E ANNOTAZIONI			
Valutazione complessiva del servizio	1+1+1+2+2=7	Note	



Schede dei Servizi Pubblici e di Interesse pubblico esistenti

	INFORMAZIONI GENERALI		
Numero scheda	076	Identificativo	V20
Descrizione	Verde Via Nora-3	Localizzazione	Moglia
Mappa		Immagine	
Indirizzo	Via Nora	Anno o periodo di costruzione/realizzazione	
Categoria servizio	Verde Pubblico	Sottocategoria servizio	-
Proprietà	Comunale	Riferimenti catastali	Foglio 23 Mappale 235
Sussistenza	esistente	Stato di Attuazione	attuato
	CARATTERISTICHE DIMENSIONALI		
N° piani occupati dal servizio	0	Superficie Territoriale (mq)	476
Superficie Lorda P. Piano Terra (mq)	0	Superficie servizio totale (mq)	476
	CARATTERI QUALITATIVI		
Accessibilità	Medio	Fruibilità	Alto
Grado di utilizzo	a pieno regime	Utenza	quartiere
	RISPONDENZA NORMATIVA		
Adeguamento impianti elettrici e messa a terra	adeguato	Adeguamento contenimento termico	non necessario
Adeguamento strutture sismica	non necessario	Eliminazione barriere architettoniche	adeguato
Adeguamento prevenzione incendi	non necessario	Altri adeguamenti	
	INTERVENTI E COSTI		
Interventi necessari e/o previsti	no	Spese previste	no
	PERFORMANCE E ANNOTAZIONI		
Valutazione complessiva del servizio	1+1+2+2+2=8	Note	





Schede dei Servizi Pubblici e di Interesse pubblico esistenti

INFORMAZIONI GENERALI			
Numero scheda	077	Identificativo	CO01
Descrizione	Cimitero di Moglia	Localizzazione	Moglia
Mappa		Immagine	
Indirizzo	Via Garibaldi	Anno o periodo di costruzione/realizzazione	
Categoria servizio	Cimiteri	Sottocategoria servizio	
Proprietà	Comunale, la cappella è della Diocesi di Mantova	Riferimenti catastali	Foglio 25 Mappale A, B
Sussistenza	esistente	Stato di Attuazione	attuato
CARATTERISTICHE DIMENSIONALI			
N° piani occupati dal servizio	1	Superficie Territoriale (mq)	7873
Superficie Lorda P. Piano Terra (mq)	121	Superficie servizio totale (mq)	7873
CARATTERI QUALITATIVI			
Accessibilità	Alto	Fruibilità	Alto
Grado di utilizzo	a pieno regime	Utenza	comunale
RISPONDENZA NORMATIVA			
Adeguamento impianti elettrici e messa a terra	adeguato	Adeguamento contenimento termico	adeguato
Adeguamento strutture sismica	adeguato	Eliminazione barriere architettoniche	adeguato
Adeguamento prevenzione incendi	adeguato	Altri adeguamenti	va restaurato
INTERVENTI E COSTI			
Interventi necessari e/o previsti	Restauro del cimitero, sia delle aree pubbliche che delle cappelle private	Spese previste	€ 825.461,33 + 266.604,38 nel biennio 2018-2019 (da programma triennale OO PP)
PERFORMANCE E ANNOTAZIONI			
Valutazione complessiva del servizio	2+2+2+2+1=9	Note	Cappella Proprietà ecclesiastica





Schede dei Servizi Pubblici e di Interesse pubblico esistenti

INFORMAZIONI GENERALI			
Numero scheda	078	Identificativo	IT01
Descrizione	Depuratore di Moglia	Localizzazione	Moglia
Mappa		Immagine	
Indirizzo	Via Lunga	Anno o periodo di costruzione/realizzazione	
Categoria servizio	Impianti Tecnologici	Sottocategoria servizio	Impianti di depurazione acque
Proprietà	comunale, gestito da AIMAG	Riferimenti catastali	Foglio 19 Mappale 87
Sussistenza	esistente	Stato di Attuazione	attuato
CARATTERISTICHE DIMENSIONALI			
N° piani occupati dal servizio	0	Superficie Territoriale (mq)	4180
Superficie Lorda P. Piano Terra (mq)	0	Superficie servizio totale (mq)	4180
CARATTERI QUALITATIVI			
Accessibilità	Basso	Fruibilità	Basso
Grado di utilizzo	A pieno regime	Utenza	comunale
RISPONDENZA NORMATIVA			
Adeguamento impianti elettrici e messa a terra	adeguato	Adeguamento contenimento termico	adeguato
Adeguamento strutture sismica	adeguato	Eliminazione barriere architettoniche	adeguato
Adeguamento prevenzione incendi	adeguato	Altri adeguamenti	
INTERVENTI E COSTI			
Interventi necessari e/o previsti	no	Spese previste	
PERFORMANCE E ANNOTAZIONI			
Valutazione complessiva del servizio	1+0+0+2+2=5	Note	



Schede dei Servizi Pubblici e di Interesse pubblico esistenti

INFORMAZIONI GENERALI			
Numero scheda	079	Identificativo	IT02
Descrizione	Piazzola ecologica	Localizzazione	Moglia
Mappa		Immagine	
Indirizzo	Via Lunga	Anno o periodo di costruzione/realizzazione	
Categoria servizio	Impianti Tecnologici	Sottocategoria servizio	Impianti di smaltimento rifiuti
Proprietà	Comunale, gestita da Mantova Ambiente	Riferimenti catastali	Foglio 19 Mappale 259
Sussistenza	esistente	Stato di Attuazione	attuato
CARATTERISTICHE DIMENSIONALI			
N° piani occupati dal servizio	0	Superficie Territoriale (mq)	1202
Superficie Lorda P. Piano Terra (mq)	0	Superficie servizio totale (mq)	1202
CARATTERI QUALITATIVI			
Accessibilità	Basso	Fruibilità	Medio
Grado di utilizzo	A pieno regime	Utenza	comunale
RISPONDENZA NORMATIVA			
Adeguamento impianti elettrici e messa a terra	adeguato	Adeguamento contenimento termico	adeguato
Adeguamento strutture sismica	adeguato	Eliminazione barriere architettoniche	adeguato
Adeguamento prevenzione incendi	adeguato	Altri adeguamenti	
INTERVENTI E COSTI			
Interventi necessari e/o previsti	no	Spese previste	
PERFORMANCE E ANNOTAZIONI			
Valutazione complessiva del servizio	1+0+1+2+2=6	Note	




Schede dei Servizi Pubblici e di Interesse pubblico esistenti

INFORMAZIONI GENERALI			
Numero scheda	080	Identificativo	IT03
Descrizione	Cabina riduzione gas e antenna TC	Localizzazione	Moglia
Mappa		Immagine	
Indirizzo	Via De Amicis	Anno o periodo di costruzione/realizzazione	
Categoria servizio	Impianti Tecnologici	Sottocategoria servizio	Impianti di distribuzione gas
Proprietà	comunale	Riferimenti catastali	Foglio 28 Mappale 305, 317 (parte), 293 (parte)
Sussistenza	esistente	Stato di Attuazione	attuato
CARATTERISTICHE DIMENSIONALI			
N° piani occupati dal servizio	0	Superficie Territoriale (mq)	3908
Superficie Lorda P. Piano Terra (mq)	0	Superficie servizio totale (mq)	3908
CARATTERI QUALITATIVI			
Accessibilità	Medio	Fruibilità	Basso
Grado di utilizzo	A pieno regime	Utenza	comunale
RISPONDENZA NORMATIVA			
Adeguamento impianti elettrici e messa a terra	adeguato	Adeguamento contenimento termico	adeguato
Adeguamento strutture sismica	adeguato	Eliminazione barriere architettoniche	adeguato
Adeguamento prevenzione incendi	adeguato	Altri adeguamenti	
INTERVENTI E COSTI			
Interventi necessari e/o previsti	no	Spese previste	
PERFORMANCE E ANNOTAZIONI			
Valutazione complessiva del servizio	2+1+0+2+2=7	Note	



Schede dei Servizi Pubblici e di Interesse pubblico esistenti

	INFORMAZIONI GENERALI		
Numero scheda	081	Identificativo	IT04
Descrizione	Cabina Servizio Telefonico	Localizzazione	Moglia
Mappa		Immagine	
Indirizzo	Via Sartori	Anno o periodo di costruzione/realizzazione	
Categoria servizio	Impianti Tecnologici	Sottocategoria servizio	Impianti di distribuzione telefonia
Proprietà	comunale	Riferimenti catastali	Foglio 25 Mappale 459
Sussistenza	esistente	Stato di Attuazione	attuato
	CARATTERISTICHE DIMENSIONALI		
N° piani occupati dal servizio	0	Superficie Territoriale (mq)	1143
Superficie Lorda P. Piano Terra (mq)	67	Superficie servizio totale (mq)	1143
	CARATTERI QUALITATIVI		
Accessibilità	Basso	Fruibilità	Basso
Grado di utilizzo	A pieno regime	Utenza	comunale
	RISPONDENZA NORMATIVA		
Adeguamento impianti elettrici e messa a terra	adeguato	Adeguamento contenimento termico	adeguato
Adeguamento strutture sismica	adeguato	Eliminazione barriere architettoniche	adeguato
Adeguamento prevenzione incendi	adeguato	Altri adeguamenti	adeguato
	INTERVENTI E COSTI		
Interventi necessari e/o previsti	no	Spese previste	
	PERFORMANCE E ANNOTAZIONI		
Valutazione complessiva del servizio	2+0+0+2+2=6	Note	



Schede dei Servizi Pubblici e di Interesse pubblico esistenti

	INFORMAZIONI GENERALI		
Numero scheda	082	Identificativo	IT05
Descrizione	Cabina Enel area industriale	Localizzazione	Moglia
Mappa		Immagine	
Indirizzo	Via Puccini	Anno o periodo di costruzione/realizzazione	
Categoria servizio	Impianti Tecnologici	Sottocategoria servizio	Impianti di distribuz. En. Elettrica
Proprietà	comunale	Riferimenti catastali	Foglio 24 Mappale 506
Sussistenza	esistente	Stato di Attuazione	attuato
	CARATTERISTICHE DIMENSIONALI		
N° piani occupati dal servizio	0	Superficie Territoriale (mq)	114
Superficie Lorda P. Piano Terra (mq)	0	Superficie servizio totale (mq)	114
	CARATTERI QUALITATIVI		
Accessibilità	Medio	Fruibilità	Basso
Grado di utilizzo	A pieno regime	Utenza	comunale
	RISPONDENZA NORMATIVA		
Adeguamento impianti elettrici e messa a terra	adeguato	Adeguamento contenimento termico	adeguato
Adeguamento strutture sismica	adeguato	Eliminazione barriere architettoniche	adeguato
Adeguamento prevenzione incendi	adeguato	Altri adeguamenti	
	INTERVENTI E COSTI		
Interventi necessari e/o previsti	no	Spese previste	
	PERFORMANCE E ANNOTAZIONI		
Valutazione complessiva del servizio	2+1+0+2+2=7	Note	



Schede dei Servizi Pubblici e di Interesse pubblico esistenti

INFORMAZIONI GENERALI			
Numero scheda	083	Identificativo	IT06
Descrizione	Acquedotto e magazzini	Localizzazione	Moglia
Mappa		Immagine	
Indirizzo	Via Manzoni	Anno o periodo di costruzione/realizzazione	
Categoria servizio	Impianti Tecnologici	Sottocategoria servizio	Impianti di distribuzione acqua
Proprietà	Comunale	Riferimenti catastali	Foglio 25 Mappale 104, 242, 103, 495
Sussistenza	esistente	Stato di Attuazione	attuato
CARATTERISTICHE DIMENSIONALI			
N° piani occupati dal servizio	1	Superficie Territoriale (mq)	986
Superficie Lorda P. Piano Terra (mq)	367	Superficie servizio totale (mq)	986
CARATTERI QUALITATIVI			
Accessibilità	medio	Fruibilità	Medio
Grado di utilizzo	a pieno regime	Utenza	comunale
RISPONDENZA NORMATIVA			
Adeguamento impianti elettrici e messa a terra	adeguato	Adeguamento contenimento termico	adeguato
Adeguamento strutture sismica	adeguato	Eliminazione barriere architettoniche	adeguato
Adeguamento prevenzione incendi	adeguato	Altri adeguamenti	
INTERVENTI E COSTI			
Interventi necessari e/o previsti	no	Spese previste	no
PERFORMANCE E ANNOTAZIONI			
Valutazione complessiva del servizio	2+1+1+2+2=8	Note	Torre piezometrica non più esistente



Schede dei Servizi Pubblici e di Interesse pubblico esistenti

	INFORMAZIONI GENERALI		
Numero scheda	084	Identificativo	C002
Descrizione	Cimitero di Bondanello	Localizzazione	Bondanello
Mappa		Immagine	
Indirizzo	Via Trivellano	Anno o periodo di costruzione/realizzazione	
Categoria servizio	Cimiteri	Sottocategoria servizio	
Proprietà	Comunale. Cappella Proprietà ecclesiastica	Riferimenti catastali	Foglio 5 Mappale A, 98
Sussistenza	esistente	Stato di Attuazione	attuato
	CARATTERISTICHE DIMENSIONALI		
N° piani occupati dal servizio	1	Superficie Territoriale (mq)	5373
Superficie Lorda P. Piano Terra (mq)	15	Superficie servizio totale (mq)	5373
	CARATTERI QUALITATIVI		
Accessibilità	Medio	Fruibilità	Alto
Grado di utilizzo	A pieno regime	Utenza	comunale
	RISPONDENZA NORMATIVA		
Adeguamento impianti elettrici e messa a terra	adeguato	Adeguamento contenimento termico	adeguato
Adeguamento strutture sismica	adeguato	Eliminazione barriere architettoniche	adeguato
Adeguamento prevenzione incendi	adeguato	Altri adeguamenti	
	INTERVENTI E COSTI		
Interventi necessari e/o previsti	Restauro del cimitero nelle aree pubbliche	Spese previste	324.264,35 € nel biennio 2018-2019 (da programma triennale OO PP)
	PERFORMANCE E ANNOTAZIONI		
Valutazione complessiva del servizio	2+1+2+2+2=9	Note	



Schede dei Servizi Pubblici e di Interesse pubblico esistenti

	INFORMAZIONI GENERALI		
Numero scheda	085	Identificativo	IT07
Descrizione	Depuratore di Bondanello	Localizzazione	Bondanello
Mappa		Immagine	
Indirizzo	Via Trivellano	Anno o periodo di costruzione/realizzazione	
Categoria servizio	Impianti Tecnologici	Sottocategoria servizio	Impianti di depurazione acque
Proprietà	comunale, gestito da AIMAG	Riferimenti catastali	Foglio 6 Mappale 107
Sussistenza	esistente	Stato di Attuazione	attuato
	CARATTERISTICHE DIMENSIONALI		
N° piani occupati dal servizio	0	Superficie Territoriale (mq)	1579
Superficie Lorda P. Piano Terra (mq)	0	Superficie servizio totale (mq)	1579
	CARATTERI QUALITATIVI		
Accessibilità	Medio	Fruibilità	Medio
Grado di utilizzo	a pieno regime	Utenza	comunale
	RISPONDENZA NORMATIVA		
Adeguamento impianti elettrici e messa a terra	adeguato	Adeguamento contenimento termico	adeguato
Adeguamento strutture sismica	adeguato	Eliminazione barriere architettoniche	adeguato
Adeguamento prevenzione incendi	adeguato	Altri adeguamenti	
	INTERVENTI E COSTI		
Interventi necessari e/o previsti	no	Spese previste	
	PERFORMANCE E ANNOTAZIONI		
Valutazione complessiva del servizio	1+1+1+2+2=7	Note	





Schede dei Servizi Pubblici e di Interesse pubblico esistenti

INFORMAZIONI GENERALI			
Numero scheda	086	Identificativo	AC09
Descrizione	Attività culturali varie. Manufatto idraulico bonifica-Chiavicone	Localizzazione	Bondanello
Mappa		Immagine	
Indirizzo	Via Chiaviche	Anno o periodo di costruzione/realizzazione	
Categoria servizio	Servizi di Interesse Comune	Sottocategoria servizio	Servizi culturali
Proprietà	AIPO, in concessione al Comune	Riferimenti catastali	Foglio 16 Mappale 18
Sussistenza	esistente	Stato di Attuazione	attuato
CARATTERISTICHE DIMENSIONALI			
N° piani occupati dal servizio	0	Superficie Territoriale (mq)	226
Superficie Lorda P. Piano Terra (mq)	226	Superficie servizio totale (mq)	452
CARATTERI QUALITATIVI			
Accessibilità	Media	Fruibilità	Non valutabile
Grado di utilizzo	Non valutabile	Utenza	Non valutabile
RISPONDENZA NORMATIVA			
Adeguamento impianti elettrici e messa a terra	non adeguato	Adeguamento contenimento termico	non adeguato
Adeguamento strutture sismica	non adeguato	Eliminazione barriere architettoniche	non adeguato
Adeguamento prevenzione incendi	non necessario	Altri adeguamenti	Da ristrutturare
INTERVENTI E COSTI			
Interventi necessari e/o previsti	è in corso la ristrutturazione	Spese previste	
PERFORMANCE E ANNOTAZIONI			
Valutazione complessiva del servizio	2+1+0+0+0=3	Note	




Schede dei Servizi Pubblici e di Interesse pubblico esistenti

INFORMAZIONI GENERALI			
Numero scheda	087	Identificativo	IT08
Descrizione	Manufatto idraulico bonifica Mondine	Localizzazione	Via Argine Secchia - Mondine
Mappa		Immagine	
Indirizzo	Via Argine Secchia - Mondine	Anno o periodo di costruzione/realizzazione	
Categoria servizio	Impianti Tecnologici	Sottocategoria servizio	Impianti di sollevamento acqua
Proprietà	Consorzio di Bonifica Emilia Centrale	Riferimenti catastali	Foglio 30 Mappale 70, 71, 179, 72, 76, 77, 315, 81 (parte)
Sussistenza	esistente	Stato di Attuazione	attuato
CARATTERISTICHE DIMENSIONALI			
N° piani occupati dal servizio	0	Superficie Territoriale (mq)	37471
Superficie Lorda P. Piano Terra (mq)	0	Superficie servizio totale (mq)	37471
CARATTERI QUALITATIVI			
Accessibilità	Molto basso	Fruibilità	Medio
Grado di utilizzo	a pieno regime	Utenza	comunale
RISPONDEZZA NORMATIVA			
Adeguamento impianti elettrici e messa a terra	adeguato	Adeguamento contenimento termico	adeguato
Adeguamento strutture sismica	adeguato	Eliminazione barriere architettoniche	adeguato
Adeguamento prevenzione incendi	adeguato	Altri adeguamenti	
INTERVENTI E COSTI			
Interventi necessari e/o previsti	no	Spese previste	
PERFORMANCE E ANNOTAZIONI			
Valutazione complessiva del servizio	2-1+1+2+2= 6	Note	L'edificio esistente è conteggiato come servizio per attività culturali - AC10




Schede dei Servizi Pubblici e di Interesse pubblico esistenti

INFORMAZIONI GENERALI			
Numero scheda	088	Identificativo	IT09
Descrizione	Vasca Consorzio di Bonifica	Localizzazione	Loc. Mortizzo
Mappa		Immagine	
Indirizzo	Località Mortizzo	Anno o periodo di costruzione/realizzazione	
Categoria servizio	Impianti Tecnologici	Sottocategoria servizio	Vasche di raccolta acque
Proprietà	Consorzio di Bonifica Terre dei Gonzaga	Riferimenti catastali	Foglio 14 Mappali 111, 107, 109
Sussistenza	esistente	Stato di Attuazione	attuato
CARATTERISTICHE DIMENSIONALI			
N° piani occupati dal servizio	0	Superficie Territoriale (mq)	27909
Superficie Lorda P. Piano Terra (mq)	0	Superficie servizio totale (mq)	27909
CARATTERI QUALITATIVI			
Accessibilità	Molto basso	Fruibilità	Basso
Grado di utilizzo	a pieno regime	Utenza	comunale
RISPONDENZA NORMATIVA			
Adeguamento impianti elettrici e messa a terra	adeguato	Adeguamento contenimento termico	adeguato
Adeguamento strutture sismica	adeguato	Eliminazione barriere architettoniche	adeguato
Adeguamento prevenzione incendi	adeguato	Altri adeguamenti	
INTERVENTI E COSTI			
Interventi necessari e/o previsti	no	Spese previste	
PERFORMANCE E ANNOTAZIONI			
Valutazione complessiva del servizio	1-1+0+2+2=4	Note	



Schede dei Servizi Pubblici e di Interesse pubblico esistenti

	INFORMAZIONI GENERALI		
Numero scheda	089	Identificativo	IT10
Descrizione	Vasche di laminazione	Localizzazione	Moglia
Mappa		Immagine	
Indirizzo	Via Lunga	Anno o periodo di costruzione/realizzazione	
Categoria servizio	Impianti Tecnologici	Sottocategoria servizio	Vasche di raccolta acque
Proprietà	Consorzio di Bonifica Terre dei Gonzaga	Riferimenti catastali	Foglio 13 Mappali 170, 204, 223, 303 (parte)
Sussistenza	esistente	Stato di Attuazione	attuato
	CARATTERISTICHE DIMENSIONALI		
N° piani occupati dal servizio	0	Superficie Territoriale (mq)	9001
Superficie Lorda P. Piano Terra (mq)	0	Superficie servizio totale (mq)	9001
	CARATTERI QUALITATIVI		
Accessibilità	Molto basso	Fruibilità	Basso
Grado di utilizzo	a pieno regime	Utenza	comunale
	RISPONDENZA NORMATIVA		
Adeguamento impianti elettrici e messa a terra	adeguato	Adeguamento contenimento termico	adeguato
Adeguamento strutture sismica	adeguato	Eliminazione barriere architettoniche	adeguato
Adeguamento prevenzione incendi	adeguato	Altri adeguamenti	
	INTERVENTI E COSTI		
Interventi necessari e/o previsti	no	Spese previste	
	PERFORMANCE E ANNOTAZIONI		
Valutazione complessiva del servizio	1-1+0+2+2=4	Note	



Schede dei Servizi Pubblici e di Interesse pubblico esistenti

	INFORMAZIONI GENERALI		
Numero scheda	090	Identificativo	IT11
Descrizione	Cabina Enel Via Sacco e Vanzetti	Localizzazione	Moglia
Mappa		Immagine	
Indirizzo	Via Sacco e Vanzetti	Anno o periodo di costruzione/realizzazione	
Categoria servizio	Impianti Tecnologici	Sottocategoria servizio	-
Proprietà	Comunale	Riferimenti catastali	Foglio 24 Mappali 183-184
Sussistenza	esistente	Stato di Attuazione	attuato
	CARATTERISTICHE DIMENSIONALI		
N° piani occupati dal servizio	1	Superficie Territoriale (mq)	385
Superficie Lorda P. Piano Terra (mq)	0	Superficie servizio totale (mq)	385
	CARATTERI QUALITATIVI		
Accessibilità	Alto	Fruibilità	Medio
Grado di utilizzo	A pieno regime	Utenza	comunale
	RISPONDENZA NORMATIVA		
Adeguamento impianti elettrici e messa a terra	Adeguito	Adeguamento contenimento termico	Non necessario
Adeguamento strutture sismica	Non necessario	Eliminazione barriere architettoniche	Non necessario
Adeguamento prevenzione incendi	Adeguito	Altri adeguamenti	no
	INTERVENTI E COSTI		
Interventi necessari e/o previsti	no	Spese previste	no
	PERFORMANCE E ANNOTAZIONI		
Valutazione complessiva del servizio	1+2+1+2+2=8	Note	



Schede dei Servizi Pubblici e di Interesse pubblico esistenti

INFORMAZIONI GENERALI			
Numero scheda	091	Identificativo	IT12
Descrizione	Dispositivo telecomunicazioni (antenna)	Localizzazione	Moglia
Mappa		Immagine	
Indirizzo	Via Garibaldi	Anno o periodo di costruzione/realizzazione	
Categoria servizio	Impianti Tecnologici	Sottocategoria servizio	-
Proprietà	Comunale con diritto di superficie a terzi	Riferimenti catastali	Foglio 25 Mappale 517
Sussistenza	esistente	Stato di Attuazione	attuato
CARATTERISTICHE DIMENSIONALI			
N° piani occupati dal servizio	0	Superficie Territoriale (mq)	46
Superficie Lorda P. Piano Terra (mq)	0	Superficie servizio totale (mq)	46
CARATTERI QUALITATIVI			
Accessibilità	Basso	Fruibilità	Basso
Grado di utilizzo	A pieno regime	Utenza	comunale
RISPONDENZA NORMATIVA			
Adeguamento impianti elettrici e messa a terra	Adeguito	Adeguamento contenimento termico	non necessario
Adeguamento strutture sismica	non necessario	Eliminazione barriere architettoniche	non necessario
Adeguamento prevenzione incendi	adeguato	Altri adeguamenti	
INTERVENTI E COSTI			
Interventi necessari e/o previsti		Spese previste	
PERFORMANCE E ANNOTAZIONI			
Valutazione complessiva del servizio	1+0+0+2+2=5	Note	





Schede dei Servizi Pubblici e di Interesse pubblico esistenti

INFORMAZIONI GENERALI			
Numero scheda	092	Identificativo	SA03
Descrizione	ERP Via Ardigò	Localizzazione	Moglia
Mappa		Immagine	
Indirizzo	Via Ardigò	Anno o periodo di costruzione/realizzazione	
Categoria servizio	Servizi sanitari e socio-assistenziali	Sottocategoria servizio	
Proprietà	comunale	Riferimenti catastali	Foglio 25 Mappale 123 parte, 122
Sussistenza	esistente	Stato di Attuazione	attuato
CARATTERISTICHE DIMENSIONALI			
N° piani occupati dal servizio	2	Superficie Territoriale (mq)	584
Superficie Lorda P. Piano Terra (mq)	206	Superficie servizio totale (mq)	790
CARATTERI QUALITATIVI			
Accessibilità	Alto	Fruibilità	Medio
Grado di utilizzo	A pieno regime	Utenza	comunale
RISPONDENZA NORMATIVA			
Adeguamento impianti elettrici e messa a terra	Adeguito	Adeguamento contenimento termico	Adeguito
Adeguamento strutture sismica	Adeguito	Eliminazione barriere architettoniche	Adeguito
Adeguamento prevenzione incendi	Adeguito	Altri adeguamenti	
INTERVENTI E COSTI			
Interventi necessari e/o previsti	no	Spese previste	no
PERFORMANCE E ANNOTAZIONI			
Valutazione complessiva del servizio	2+2+1+2+2=9	Note	Vi si trovano 6 appartamenti con cantine: 3 al piano terra e 3 al primo piano



Schede dei Servizi Pubblici e di Interesse pubblico esistenti

INFORMAZIONI GENERALI			
Numero scheda	093	Identificativo	SA04
Descrizione	ERP - Ex Scuola Elementare	Localizzazione	Bondanello
Mappa		Immagine	
Indirizzo	Piazza C. Battisti c/o ex Scuole Elementari	Anno o periodo di costruzione/realizzazione	
Categoria servizio	Servizi sanitari e socio-assistenziali	Sottocategoria servizio	-
Proprietà	Comunale	Riferimenti catastali	Foglio 7 Mappale 85
Sussistenza	esistente	Stato di Attuazione	attuato
CARATTERISTICHE DIMENSIONALI			
N° piani occupati dal servizio	2	Superficie Territoriale (mq)	90
Superficie Lorda P. Piano Terra (mq)	90	Superficie servizio totale (mq)	180
CARATTERI QUALITATIVI			
Accessibilità	Medio	Fruibilità	Medio
Grado di utilizzo	A pieno regime	Utenza	comunale
RISPONDENZA NORMATIVA			
Adeguamento impianti elettrici e messa a terra	adeguato	Adeguamento contenimento termico	adeguato
Adeguamento strutture sismica	adeguato	Eliminazione barriere architettoniche	adeguato
Adeguamento prevenzione incendi	adeguato	Altri adeguamenti	
INTERVENTI E COSTI			
Interventi necessari e/o previsti	no	Spese previste	
PERFORMANCE E ANNOTAZIONI			
Valutazione complessiva del servizio	2+1+1+2+2=8	Note	



Schede dei Servizi Pubblici e di Interesse pubblico esistenti

INFORMAZIONI GENERALI			
Numero scheda	094	Identificativo	P34
Descrizione	Parcheggi Via Brodolini ovest	Localizzazione	Moglia
Mappa		Immagine	
Indirizzo	Via Brodolini, angolo Via	Anno o periodo di costruzione/realizzazione	
Categoria servizio	Parcheggi Pubblici	Sottocategoria servizio	-
Proprietà	Comunale	Riferimenti catastali	Foglio 24 Mappale 351
Sussistenza	non confermato	Stato di Attuazione	esistente
CARATTERISTICHE DIMENSIONALI			
N° piani occupati dal servizio	0	Superficie Territoriale (mq)	352
Superficie Lorda P. Piano Terra (mq)	0	Superficie servizio totale (mq)	352
CARATTERI QUALITATIVI			
Accessibilità		Fruibilità	
Grado di utilizzo		Utenza	
RISPONDENZA NORMATIVA			
Adeguamento impianti elettrici e messa a terra		Adeguamento contenimento termico	
Adeguamento strutture sismica		Eliminazione barriere architettoniche	
Adeguamento prevenzione incendi		Altri adeguamenti	
INTERVENTI E COSTI			
Interventi necessari e/o previsti		Spese previste	
PERFORMANCE E ANNOTAZIONI			
Valutazione complessiva del servizio		Note	parcheggio esistente PK34





Schede dei Servizi Pubblici e di Interesse pubblico esistenti

	INFORMAZIONI GENERALI		
Numero scheda	095	Identificativo	EX AL-2
Descrizione	Parcheggio Piazza Ghidini	Localizzazione	Moglia
Mappa		Immagine	
Indirizzo	Piazza Ghidini	Anno o periodo di costruzione/realizzazione	
Categoria servizio	Parcheggi Pubblici	Sottocategoria servizio	-
Proprietà	Comunale	Riferimenti catastali	
Sussistenza	non confermato	Stato di Attuazione	non attuato
	CARATTERISTICHE DIMENSIONALI		
N° piani occupati dal servizio	0	Superficie Territoriale (mq)	0
Superficie Lorda P. Piano Terra (mq)	0	Superficie servizio totale (mq)	0
	CARATTERI QUALITATIVI		
Accessibilità		Fruibilità	
Grado di utilizzo		Utenza	
	RISPONDENZA NORMATIVA		
Adeguamento impianti elettrici e messa a terra		Adeguamento contenimento termico	
Adeguamento strutture sismica		Eliminazione barriere architettoniche	
Adeguamento prevenzione incendi		Altri adeguamenti	
	INTERVENTI E COSTI		
Interventi necessari e/o previsti		Spese previste	
	PERFORMANCE E ANNOTAZIONI		
Valutazione complessiva del servizio		Note	Fa parte del parcheggio esistente P02



Schede dei Servizi Pubblici e di Interesse pubblico esistenti

INFORMAZIONI GENERALI			
Numero scheda	096	Identificativo	ex AL-3
Descrizione	Area Verde Via Divisione Acqui	Localizzazione	Moglia
Mappa		Immagine	
Indirizzo	Via Divisione Acqui	Anno o periodo di costruzione/realizzazione	
Categoria servizio	Verde Pubblico	Sottocategoria servizio	-
Proprietà	comunale	Riferimenti catastali	Foglio 24 Mappale 410 e 411 (parte)
Sussistenza	confermato	Stato di Attuazione	non attuato
CARATTERISTICHE DIMENSIONALI			
N° piani occupati dal servizio	0	Superficie Territoriale (mq)	624
Superficie Lorda P. Piano Terra (mq)	0	Superficie servizio totale (mq)	624
CARATTERI QUALITATIVI			
Accessibilità	Basso	Fruibilità	non valutabile
Grado di utilizzo	non valutabile	Utenza	non valutabile
RISPONDENZA NORMATIVA			
Adeguamento impianti elettrici e messa a terra		Adeguamento contenimento termico	
Adeguamento strutture sismica		Eliminazione barriere architettoniche	
Adeguamento prevenzione incendi		Altri adeguamenti	
INTERVENTI E COSTI			
Interventi necessari e/o previsti		Spese previste	
PERFORMANCE E ANNOTAZIONI			
Valutazione complessiva del servizio		Note	Non Attuato - Inserita all'interno dell'ambito di completamento residenziale ACR01




Schede dei Servizi Pubblici e di Interesse pubblico esistenti

INFORMAZIONI GENERALI			
Numero scheda	098	Identificativo	P32
Descrizione	Parcheggi Via Brodolini (strada)	Localizzazione	Moglia
Mappa		Immagine	
Indirizzo	Via Brodolini	Anno o periodo di costruzione/realizzazione	
Categoria servizio	Parcheggi Pubblici	Sottocategoria servizio	-
Proprietà	Comunale	Riferimenti catastali	Foglio 24 Mappale 351 (parte)
Sussistenza	confermato, esistente	Stato di Attuazione	attuato
CARATTERISTICHE DIMENSIONALI			
N° piani occupati dal servizio	0	Superficie Territoriale (mq)	336
Superficie Lorda P. Piano Terra (mq)	0	Superficie servizio totale (mq)	336
CARATTERI QUALITATIVI			
Accessibilità	Alto	Fruibilità	alto
Grado di utilizzo	sottoutilizzato	Utenza	quartiere
RISPONDENZA NORMATIVA			
Adeguamento impianti elettrici e messa a terra	adeguato	Adeguamento contenimento termico	non necessario
Adeguamento strutture sismica	non necessario	Eliminazione barriere architettoniche	adeguato
Adeguamento prevenzione incendi	non necessario	Altri adeguamenti	
INTERVENTI E COSTI			
Interventi necessari e/o previsti		Spese previste	
PERFORMANCE E ANNOTAZIONI			
Valutazione complessiva del servizio		Note	Parcheggio pubblico da confermare nella sua attuale destinazione





Schede dei Servizi Pubblici e di Interesse pubblico esistenti

	INFORMAZIONI GENERALI		
Numero scheda	099	Identificativo	EX TRASF2
Descrizione	Parcheggi Via Donatori del sangue-1	Localizzazione	Moglia
Mappa		Immagine	
Indirizzo	Via Donatori del sangue	Anno o periodo di costruzione/realizzazione	
Categoria servizio	Parcheggio Pubblico	Sottocategoria servizio	-
Proprietà	privato	Riferimenti catastali	Foglio 24 Mappale 578
Sussistenza	non confermato	Stato di Attuazione	non attuato
	CARATTERISTICHE DIMENSIONALI		
N° piani occupati dal servizio	0	Superficie Territoriale (mq)	0
Superficie Lorda P. Piano Terra (mq)	0	Superficie servizio totale (mq)	0
	CARATTERI QUALITATIVI		
Accessibilità		Fruibilità	
Grado di utilizzo		Utenza	
	RISPONDEZZA NORMATIVA		
Adeguamento impianti elettrici e messa a terra		Adeguamento contenimento termico	
Adeguamento strutture sismica		Eliminazione barriere architettoniche	
Adeguamento prevenzione incendi		Altri adeguamenti	
	INTERVENTI E COSTI		
Interventi necessari e/o previsti		Spese previste	
	PERFORMANCE E ANNOTAZIONI		
Valutazione complessiva del servizio		Note	Non Attuato - Non Confermato. Indicare le aree come viabilità pubblica




Schede dei Servizi Pubblici e di Interesse pubblico esistenti

	INFORMAZIONI GENERALI		
Numero scheda	100	Identificativo	EX TRASF3
Descrizione	Parcheggi Via Donatori del sangue-2	Localizzazione	Moglia
Mappa		Immagine	
Indirizzo	Via Donatori di sangue	Anno o periodo di costruzione/realizzazione	
Categoria servizio	Parcheggio Pubblico	Sottocategoria servizio	-
Proprietà	privato	Riferimenti catastali	Foglio 24 Mappale 577, 595
Sussistenza	non confermato	Stato di Attuazione	non attuato
	CARATTERISTICHE DIMENSIONALI		
N° piani occupati dal servizio	0	Superficie Territoriale (mq)	0
Superficie Lorda P. Piano Terra (mq)	0	Superficie servizio totale (mq)	0
	CARATTERI QUALITATIVI		
Accessibilità		Fruibilità	
Grado di utilizzo		Utenza	
	RISPONDENZA NORMATIVA		
Adeguamento impianti elettrici e messa a terra		Adeguamento contenimento termico	
Adeguamento strutture sismica		Eliminazione barriere architettoniche	
Adeguamento prevenzione incendi		Altri adeguamenti	
	INTERVENTI E COSTI		
Interventi necessari e/o previsti		Spese previste	
	PERFORMANCE E ANNOTAZIONI		
Valutazione complessiva del servizio		Note	Non Attuato - Non Confermato. Indicare le aree come viabilità pubblica



Schede dei Servizi Pubblici e di Interesse pubblico esistenti

INFORMAZIONI GENERALI			
Numero scheda	101	Identificativo	EX TRASF4
Descrizione	ciclabile Campo rugby Bondanello	Localizzazione	Bondanello
Mappa		Immagine	
Indirizzo	Via L. Guerra	Anno o periodo di costruzione/realizzazione	
Categoria servizio	Servizi per il Gioco e lo Sport	Sottocategoria servizio	-
Proprietà	Comunale	Riferimenti catastali	Foglio 6 Mappali 106 (parte) e 26 (parte)
Sussistenza	non confermato	Stato di Attuazione	non attuato
CARATTERISTICHE DIMENSIONALI			
N° piani occupati dal servizio		Superficie Territoriale (mq)	0
Superficie Lorda P. Piano Terra (mq)	0	Superficie servizio totale (mq)	0
CARATTERI QUALITATIVI			
Accessibilità		Fruibilità	
Grado di utilizzo		Utenza	
RISPONDENZA NORMATIVA			
Adeguamento impianti elettrici e messa a terra		Adeguamento contenimento termico	
Adeguamento strutture sismica		Eliminazione barriere architettoniche	
Adeguamento prevenzione incendi		Altri adeguamenti	
INTERVENTI E COSTI			
Interventi necessari e/o previsti		Spese previste	
PERFORMANCE E ANNOTAZIONI			
Valutazione complessiva del servizio		Note	Non Attuato - Non Confermato. Da classificare nell'ambito del Tessuto Urbano Consolidato0




Schede dei Servizi Pubblici e di Interesse pubblico esistenti

	INFORMAZIONI GENERALI		
Numero scheda	102	Identificativo	P33
Descrizione	Parcheggio camper Via Nuvolari-Via Puccini	Localizzazione	Moglia
Mappa		Immagine	
Indirizzo	Via Nuvolari	Anno o periodo di costruzione/realizzazione	
Categoria servizio	Parcheggi Pubblici	Sottocategoria servizio	-
Proprietà	Comunale	Riferimenti catastali	Foglio 24 Mappale 500
Sussistenza	confermato, esistente	Stato di Attuazione	non attuato
	CARATTERISTICHE DIMENSIONALI		
N° piani occupati dal servizio	0	Superficie Territoriale (mq)	1123
Superficie Lorda P. Piano Terra (mq)	0	Superficie servizio totale (mq)	1123
	CARATTERI QUALITATIVI		
Accessibilità		Fruibilità	
Grado di utilizzo		Utenza	
	RISPONDENZA NORMATIVA		
Adeguamento impianti elettrici e messa a terra		Adeguamento contenimento termico	
Adeguamento strutture sismica		Eliminazione barriere architettoniche	
Adeguamento prevenzione incendi		Altri adeguamenti	
	INTERVENTI E COSTI		
Interventi necessari e/o previsti		Spese previste	
	PERFORMANCE E ANNOTAZIONI		
Valutazione complessiva del servizio		Note	Parcheggio pubblico da confermare nella sua attuale destinazione. A servizio di attività economiche




Schede dei Servizi Pubblici e di Interesse pubblico esistenti

	INFORMAZIONI GENERALI		
Numero scheda	103	Identificativo	EX TRASF6
Descrizione	Parcheggio Via Moneta	Localizzazione	Moglia
Mappa		Immagine	
Indirizzo	Via Moneta	Anno o periodo di costruzione/realizzazione	
Categoria servizio	Parcheggi Pubblici	Sottocategoria servizio	
Proprietà	comunale	Riferimenti catastali	Foglio 25 Mappale 264
Sussistenza	non confermato	Stato di Attuazione	non attuato
	CARATTERISTICHE DIMENSIONALI		
N° piani occupati dal servizio	0	Superficie Territoriale (mq)	0
Superficie Lorda P. Piano Terra (mq)	0	Superficie servizio totale (mq)	0
	CARATTERI QUALITATIVI		
Accessibilità		Fruibilità	
Grado di utilizzo		Utenza	
	RISPONDENZA NORMATIVA		
Adeguamento impianti elettrici e messa a terra		Adeguamento contenimento termico	
Adeguamento strutture sismica		Eliminazione barriere architettoniche	
Adeguamento prevenzione incendi		Altri adeguamenti	
	INTERVENTI E COSTI		
Interventi necessari e/o previsti		Spese previste	
	PERFORMANCE E ANNOTAZIONI		
Valutazione complessiva del servizio		Note	Non Attuato - Non Confermato. Indicare le aree viabilità pubblica




Schede dei Servizi Pubblici e di Interesse pubblico esistenti

INFORMAZIONI GENERALI			
Numero scheda	104	Identificativo	exTRASF07
Descrizione	Verde area Ambrosia	Localizzazione	Loc. Bordigotta
Mappa		Immagine	
Indirizzo	Via Ambrosia	Anno o periodo di costruzione/realizzazione	
Categoria servizio	Impianti Tecnologici	Sottocategoria servizio	-
Proprietà	Comunale	Riferimenti catastali	Foglio 1 Mappale 71
Sussistenza	confermato come nuovo progetto	Stato di Attuazione	non attuato
CARATTERISTICHE DIMENSIONALI			
N° piani occupati dal servizio	0	Superficie Territoriale (mq)	16540
Superficie Lorda P. Piano Terra (mq)	0	Superficie servizio totale (mq)	16540
CARATTERI QUALITATIVI			
Accessibilità		Fruibilità	
Grado di utilizzo		Utenza	
RISPONDENZA NORMATIVA			
Adeguamento impianti elettrici e messa a terra		Adeguamento contenimento termico	
Adeguamento strutture sismica		Eliminazione barriere architettoniche	
Adeguamento prevenzione incendi		Altri adeguamenti	
INTERVENTI E COSTI			
Interventi necessari e/o previsti		Spese previste	
PERFORMANCE E ANNOTAZIONI			
Valutazione complessiva del servizio		Note	Non Attuato - Non Confermato. Da classificare come Attrezzatura tecnologica.



Schede dei Servizi Pubblici e di Interesse pubblico esistenti

	INFORMAZIONI GENERALI		
Numero scheda	105	Identificativo	V21
Descrizione	Verde cimitero 2	Localizzazione	Moglia
Mappa		Immagine	
Indirizzo	Via Einaudi (lotto intercluso)	Anno o periodo di costruzione/realizzazione	
Categoria servizio	Verde Pubblico	Sottocategoria servizio	-
Proprietà	comunale	Riferimenti catastali	Foglio 25 Mappale A
Sussistenza	esistente	Stato di Attuazione	non attuato
	CARATTERISTICHE DIMENSIONALI		
N° piani occupati dal servizio	0	Superficie Territoriale (mq)	3018
Superficie Lorda P. Piano Terra (mq)	0	Superficie servizio totale (mq)	3018
	CARATTERI QUALITATIVI		
Accessibilità		Fruibilità	
Grado di utilizzo		Utenza	
	RISPONDENZA NORMATIVA		
Adeguamento impianti elettrici e messa a terra		Adeguamento contenimento termico	
Adeguamento strutture sismica		Eliminazione barriere architettoniche	
Adeguamento prevenzione incendi		Altri adeguamenti	
	INTERVENTI E COSTI		
Interventi necessari e/o previsti		Spese previste	
	PERFORMANCE E ANNOTAZIONI		
Valutazione complessiva del servizio		Note	Area da confermare come verde urbano, anche in relazione a possibili ampliamenti del recinto cimiteriale



Schede dei Servizi Pubblici e di Interesse pubblico esistenti

	INFORMAZIONI GENERALI		
Numero scheda	106	Identificativo	exPROG1
Descrizione	Ampliamento depuratore esistente	Localizzazione	Moglia
Mappa		Immagine	
Indirizzo	Via Lunga	Anno o periodo di costruzione/realizzazione	
Categoria servizio	Impianti Tecnologici	Sottocategoria servizio	
Proprietà	privata	Riferimenti catastali	Foglio 19 Mappale 181
Sussistenza	confermato come nuovo progetto	Stato di Attuazione	non attuato
	CARATTERISTICHE DIMENSIONALI		
N° piani occupati dal servizio	0	Superficie Territoriale (mq)	9188
Superficie Lorda P. Piano Terra (mq)	0	Superficie servizio totale (mq)	9188
	CARATTERI QUALITATIVI		
Accessibilità		Fruibilità	
Grado di utilizzo		Utenza	
	RISPONDENZA NORMATIVA		
Adeguamento impianti elettrici e messa a terra		Adeguamento contenimento termico	
Adeguamento strutture sismica		Eliminazione barriere architettoniche	
Adeguamento prevenzione incendi		Altri adeguamenti	
	INTERVENTI E COSTI		
Interventi necessari e/o previsti		Spese previste	
	PERFORMANCE E ANNOTAZIONI		
Valutazione complessiva del servizio		Note	Non Attuato - Confermato per ampliamento depuratore esistente



Schede dei Servizi Pubblici e di Interesse pubblico esistenti

	INFORMAZIONI GENERALI		
Numero scheda	107	Identificativo	exPROG2
Descrizione	Area per funzioni cimiteriali	Localizzazione	Moglia
Mappa		Immagine	
Indirizzo	Via Canova	Anno o periodo di costruzione/realizzazione	
Categoria servizio	Impianti Tecnologici	Sottocategoria servizio	Cimiteri
Proprietà	Privato	Riferimenti catastali	Foglio 28 Mappale 65
Sussistenza	non confermato	Stato di Attuazione	non attuato
	CARATTERISTICHE DIMENSIONALI		
N° piani occupati dal servizio		Superficie Territoriale (mq)	0
Superficie Lorda P. Piano Terra (mq)	0	Superficie servizio totale (mq)	0
	CARATTERI QUALITATIVI		
Accessibilità		Fruibilità	
Grado di utilizzo		Utenza	
	RISPONDENZA NORMATIVA		
Adeguamento impianti elettrici e messa a terra		Adeguamento contenimento termico	
Adeguamento strutture sismica		Eliminazione barriere architettoniche	
Adeguamento prevenzione incendi		Altri adeguamenti	
	INTERVENTI E COSTI		
Interventi necessari e/o previsti		Spese previste	
	PERFORMANCE E ANNOTAZIONI		
Valutazione complessiva del servizio		Note	Non Attuato - Non Confermato. Da classificare come Ambito Agricolo



Schede dei Servizi Pubblici e di Interesse pubblico esistenti

INFORMAZIONI GENERALI			
Numero scheda	108	Identificativo	P31
Descrizione	Parcheggi Via Y. Gagarin-2	Localizzazione	Moglia
Mappa		Immagine	
Indirizzo	Via Gagarin	Anno o periodo di costruzione/realizzazione	
Categoria servizio	Parcheggi Pubblici	Sottocategoria servizio	-
Proprietà	comunale	Riferimenti catastali	Foglio 27 Mappale 262,284, 238, 259, 258
Sussistenza	esistente	Stato di Attuazione	attuato
CARATTERISTICHE DIMENSIONALI			
N° piani occupati dal servizio	0	Superficie Territoriale (mq)	1478
Superficie Lorda P. Piano Terra (mq)	0	Superficie servizio totale (mq)	1478
CARATTERI QUALITATIVI			
Accessibilità		Fruibilità	
Grado di utilizzo		Utenza	
RISPONDEZZA NORMATIVA			
Adeguamento impianti elettrici e messa a terra		Adeguamento contenimento termico	
Adeguamento strutture sismica		Eliminazione barriere architettoniche	
Adeguamento prevenzione incendi		Altri adeguamenti	
INTERVENTI E COSTI			
Interventi necessari e/o previsti		Spese previste	
PERFORMANCE E ANNOTAZIONI			
Valutazione complessiva del servizio		Note	Parcheggio pubblico da confermare nella sua attuale destinazione e da acquisire alla proprietà pubblica.





Schede dei Servizi Pubblici e di Interesse pubblico esistenti

INFORMAZIONI GENERALI			
Numero scheda	109a	Identificativo	AC07
Descrizione	Biblioteca e attività didattico/culturali	Localizzazione	Moglia
Mappa		Immagine	
Indirizzo	Via Manzoni	Anno o periodo di costruzione/realizzazione	
Categoria servizio	Servizi di Interesse Comune	Sottocategoria servizio	Servizi culturali
Proprietà	comunale	Riferimenti catastali	Foglio 25 Mappali 101, 91, 89, 90, 100 (parte)
Sussistenza	confermato, in corso	Stato di Attuazione	in corso
CARATTERISTICHE DIMENSIONALI			
N° piani occupati dal servizio	2+ ammezzato	Superficie Territoriale (mq)	1441
Superficie Lorda P. Piano Terra (mq)	299	Superficie servizio totale (mq)	1740
CARATTERI QUALITATIVI			
Accessibilità		Fruibilità	
Grado di utilizzo		Utenza	
RISPONDENZA NORMATIVA			
Adeguamento impianti elettrici e messa a terra		Adeguamento contenimento termico	
Adeguamento strutture sismica		Eliminazione barriere architettoniche	
Adeguamento prevenzione incendi		Altri adeguamenti	
INTERVENTI E COSTI			
Interventi necessari e/o previsti		Spese previste	
PERFORMANCE E ANNOTAZIONI			
Valutazione complessiva del servizio		Note	Intervento in corso di attuazione inserito nel CS25 POR03. Comprende i servizi R03, SA08, IS02 (parte verde di pertinenza), P29, P30




Schede dei Servizi Pubblici e di Interesse pubblico esistenti

INFORMAZIONI GENERALI			
Numero scheda	109b	Identificativo	SA07
Descrizione	Accoglienza - Foresteria	Localizzazione	Moglia
Mappa		Immagine	
Indirizzo	Via Manzoni - via Verdi	Anno o periodo di costruzione/realizzazione	
Categoria servizio	Servizi di Interesse Comune	Sottocategoria servizio	Servizi sanitari e socio-assistenziali
Proprietà	comunale	Riferimenti catastali	
Sussistenza	confermato	Stato di Attuazione	in corso
CARATTERISTICHE DIMENSIONALI			
N° piani occupati dal servizio	2+sottotetto	Superficie Territoriale (mq)	503
Superficie Lorda P. Piano Terra (mq)	427	Superficie servizio totale (mq)	1034
CARATTERI QUALITATIVI			
Accessibilità		Fruibilità	
Grado di utilizzo		Utenza	
RISPONDENZA NORMATIVA			
Adeguamento impianti elettrici e messa a terra		Adeguamento contenimento termico	
Adeguamento strutture sismica		Eliminazione barriere architettoniche	
Adeguamento prevenzione incendi		Altri adeguamenti	
INTERVENTI E COSTI			
Interventi necessari e/o previsti		Spese previste	
PERFORMANCE E ANNOTAZIONI			
Valutazione complessiva del servizio		Note	Intervento in corso di attuazione inserito nel CS25 POR03. Comprende i servizi R03, SA08, IS02 (parte verde di pertinenza), P29, P30




Schede dei Servizi Pubblici e di Interesse pubblico esistenti

	INFORMAZIONI GENERALI		
Numero scheda	109c	Identificativo	P29
Descrizione	Parcheggio al servizio della biblioteca	Localizzazione	Moglia
Mappa		Immagine	
Indirizzo	Via Manzoni - via Verdi	Anno o periodo di costruzione/realizzazione	
Categoria servizio	Parcheggi Pubblici	Sottocategoria servizio	
Proprietà	comunale	Riferimenti catastali	
Sussistenza	confermato	Stato di Attuazione	in corso
	CARATTERISTICHE DIMENSIONALI		
N° piani occupati dal servizio	0	Superficie Territoriale (mq)	718
Superficie Lorda P. Piano Terra (mq)	0	Superficie servizio totale (mq)	718
	CARATTERI QUALITATIVI		
Accessibilità		Fruibilità	
Grado di utilizzo		Utenza	
	RISPONDEZZA NORMATIVA		
Adeguamento impianti elettrici e messa a terra		Adeguamento contenimento termico	
Adeguamento strutture sismica		Eliminazione barriere architettoniche	
Adeguamento prevenzione incendi		Altri adeguamenti	
	INTERVENTI E COSTI		
Interventi necessari e/o previsti		Spese previste	
	PERFORMANCE E ANNOTAZIONI		
Valutazione complessiva del servizio		Note	Intervento in corso di attuazione inserito nel CS25 POR03. Comprende i servizi R03, SA08, IS02 (parte verde di pertinenza), P29, P30





Schede dei Servizi Pubblici e di Interesse pubblico esistenti

	INFORMAZIONI GENERALI		
Numero scheda	109d	Identificativo	P30
Descrizione	Parceggio Via Manzoni	Localizzazione	Moglia
Mappa		Immagine	
Indirizzo	Via Manzoni - via Verdi	Anno o periodo di costruzione/realizzazione	
Categoria servizio	Parcheggi Pubblici	Sottocategoria servizio	
Proprietà	comunale	Riferimenti catastali	
Sussistenza	confermato	Stato di Attuazione	in corso
	CARATTERISTICHE DIMENSIONALI		
N° piani occupati dal servizio	0	Superficie Territoriale (mq)	304
Superficie Lorda P. Piano Terra (mq)	0	Superficie servizio totale (mq)	304
	CARATTERI QUALITATIVI		
Accessibilità		Fruibilità	
Grado di utilizzo		Utenza	
	RISPONDEZZA NORMATIVA		
Adeguamento impianti elettrici e messa a terra		Adeguamento contenimento termico	
Adeguamento strutture sismica		Eliminazione barriere architettoniche	
Adeguamento prevenzione incendi		Altri adeguamenti	
	INTERVENTI E COSTI		
Interventi necessari e/o previsti		Spese previste	
	PERFORMANCE E ANNOTAZIONI		
Valutazione complessiva del servizio		Note	Intervento in corso di attuazione inserito nel CS25 POR03. Comprende i servizi R03, SA08, IS02 (parte verde di pertinenza), P29, P30



Schede dei Servizi Pubblici e di Interesse pubblico esistenti

	INFORMAZIONI GENERALI			
Numero scheda	109e	Identificativo	R03	
Descrizione	Cappella votiva	Localizzazione	Moglia	
Mappa		Immagine		
Indirizzo	Via Manzoni	Anno o periodo di costruzione/realizzazione		
Categoria servizio	Parcheggi Pubblici	Sottocategoria servizio		
Proprietà	comunale	Riferimenti catastali		
Sussistenza	confermato	Stato di Attuazione	in corso	
	CARATTERISTICHE DIMENSIONALI			
N° piani occupati dal servizio	2	Superficie Territoriale (mq)	163	
Superficie Lorda P. Piano Terra (mq)	21	Superficie servizio totale (mq)	184	
	CARATTERI QUALITATIVI			
Accessibilità		Fruibilità		
Grado di utilizzo		Utenza		
	RISPONDEZZA NORMATIVA			
Adeguamento impianti elettrici e messa a terra		Adeguamento contenimento termico		
Adeguamento strutture sismica		Eliminazione barriere architettoniche		
Adeguamento prevenzione incendi		Altri adeguamenti		
	INTERVENTI E COSTI			
Interventi necessari e/o previsti		Spese previste		
	PERFORMANCE E ANNOTAZIONI			
Valutazione complessiva del servizio		Note	Intervento in corso di attuazione inserito nel CS25 POR03. Comprende i servizi R03, SA08, IS02 (parte verde di pertinenza), P29, P30	



Schede dei Servizi Pubblici e di Interesse pubblico esistenti

INFORMAZIONI GENERALI			
Numero scheda	110	Identificativo	exPROG5
Descrizione	Verde Via Caduti di Cefalonia	Localizzazione	Moglia
Mappa		Immagine	
Indirizzo	Via Caduti di Cefalonia	Anno o periodo di costruzione/realizzazione	
Categoria servizio	Verde Pubblico	Sottocategoria servizio	
Proprietà	Comunale	Riferimenti catastali	Foglio 24 Mappale 410
Sussistenza	confermato come nuovo progetto	Stato di Attuazione	non attuato
CARATTERISTICHE DIMENSIONALI			
N° piani occupati dal servizio	0	Superficie Territoriale (mq)	8004
Superficie Lorda P. Piano Terra (mq)	0	Superficie servizio totale (mq)	8004
CARATTERI QUALITATIVI			
Accessibilità		Fruibilità	
Grado di utilizzo		Utenza	
RISPONDENZA NORMATIVA			
Adeguamento impianti elettrici e messa a terra		Adeguamento contenimento termico	
Adeguamento strutture sismica		Eliminazione barriere architettoniche	
Adeguamento prevenzione incendi		Altri adeguamenti	
INTERVENTI E COSTI			
Interventi necessari e/o previsti		Spese previste	
PERFORMANCE E ANNOTAZIONI			
Valutazione complessiva del servizio		Note	



Schede dei Servizi Pubblici e di Interesse pubblico esistenti

	INFORMAZIONI GENERALI		
Numero scheda	111	Identificativo	exPROG6
Descrizione	Verde Via Gagarin non attuato -2	Localizzazione	Moglia
Mappa		Immagine	
Indirizzo	Via Gagarin	Anno o periodo di costruzione/realizzazione	
Categoria servizio	Verde Pubblico	Sottocategoria servizio	-
Proprietà	privato	Riferimenti catastali	Foglio 24 Mappale 94 (parte)
Sussistenza	confermato come nuovo progetto	Stato di Attuazione	non attuato
	CARATTERISTICHE DIMENSIONALI		
N° piani occupati dal servizio	0	Superficie Territoriale (mq)	1874
Superficie Lorda P. Piano Terra (mq)	0	Superficie servizio totale (mq)	1874
	CARATTERI QUALITATIVI		
Accessibilità		Fruibilità	
Grado di utilizzo		Utenza	
	RISPONDENZA NORMATIVA		
Adeguamento impianti elettrici e messa a terra		Adeguamento contenimento termico	
Adeguamento strutture sismica		Eliminazione barriere architettoniche	
Adeguamento prevenzione incendi		Altri adeguamenti	
	INTERVENTI E COSTI		
Interventi necessari e/o previsti		Spese previste	
	PERFORMANCE E ANNOTAZIONI		
Valutazione complessiva del servizio		Note	Non Attuato - Confermato come aree a servizio dell'ambito produttivo (Verde Urbano e Parcheggi)



Schede dei Servizi Pubblici e di Interesse pubblico esistenti

INFORMAZIONI GENERALI			
Numero scheda	112	Identificativo	exPROG7
Descrizione	Verde Via Gagarin in progetto	Localizzazione	Moglia
Mappa		Immagine	
Indirizzo	Via Gagarin	Anno o periodo di costruzione/realizzazione	
Categoria servizio	Verde Pubblico	Sottocategoria servizio	-
Proprietà	privato	Riferimenti catastali	Foglio 24 Mappale 94 (parte)
Sussistenza	confermato come nuovo progetto	Stato di Attuazione	non attuato
CARATTERISTICHE DIMENSIONALI			
N° piani occupati dal servizio	0	Superficie Territoriale (mq)	1057
Superficie Lorda P. Piano Terra (mq)	0	Superficie servizio totale (mq)	1057
CARATTERI QUALITATIVI			
Accessibilità		Fruibilità	
Grado di utilizzo		Utenza	
RISPONDENZA NORMATIVA			
Adeguamento impianti elettrici e messa a terra		Adeguamento contenimento termico	
Adeguamento strutture sismica		Eliminazione barriere architettoniche	
Adeguamento prevenzione incendi		Altri adeguamenti	
INTERVENTI E COSTI			
Interventi necessari e/o previsti		Spese previste	
PERFORMANCE E ANNOTAZIONI			
Valutazione complessiva del servizio		Note	Non Attuato - Confermato come aree a servizio dell'ambito produttivo (Verde Urbano e Parcheggi)





Schede dei Servizi Pubblici e di Interesse pubblico esistenti

	INFORMAZIONI GENERALI		
Numero scheda	113	Identificativo	exPROG8
Descrizione	Area ampliamento servizi per lo sport	Localizzazione	Moglia
Mappa		Immagine	
Indirizzo	Via Nuvolari	Anno o periodo di costruzione/realizzazione	
Categoria servizio	Servizi per il Gioco e lo Sport	Sottocategoria servizio	
Proprietà	Comunale (solo diritto di superficie)	Riferimenti catastali	Foglio 24 Mappale 159
Sussistenza	confermato come nuovo progetto	Stato di Attuazione	non attuato
	CARATTERISTICHE DIMENSIONALI		
N° piani occupati dal servizio	0	Superficie Territoriale (mq)	7404
Superficie Lorda P. Piano Terra (mq)	0	Superficie servizio totale (mq)	7404
	CARATTERI QUALITATIVI		
Accessibilità		Fruibilità	
Grado di utilizzo		Utenza	
	RISPONDENZA NORMATIVA		
Adeguamento impianti elettrici e messa a terra		Adeguamento contenimento termico	
Adeguamento strutture sismica		Eliminazione barriere architettoniche	
Adeguamento prevenzione incendi		Altri adeguamenti	
	INTERVENTI E COSTI		
Interventi necessari e/o previsti		Spese previste	
	PERFORMANCE E ANNOTAZIONI		
Valutazione complessiva del servizio		Note	Non Attuato - Confermato per ampliamento servizi sportivi



Schede dei Servizi Pubblici e di Interesse pubblico esistenti

	INFORMAZIONI GENERALI		
Numero scheda	114	Identificativo	exPROG9
Descrizione	Verde via Donatori del Sangue	Localizzazione	Moglia
Mappa		Immagine	
Indirizzo	Via Donatori del Sangue	Anno o periodo di costruzione/realizzazione	
Categoria servizio	Verde Pubblico	Sottocategoria servizio	-
Proprietà	privato	Riferimenti catastali	Foglio 25 Mappale 575 (parte), 572, 509 (parte)
Sussistenza	non confermato	Stato di Attuazione	non attuato
	CARATTERISTICHE DIMENSIONALI		
N° piani occupati dal servizio		Superficie Territoriale (mq)	0
Superficie Lorda P. Piano Terra (mq)	0	Superficie servizio totale (mq)	0
	CARATTERI QUALITATIVI		
Accessibilità		Fruibilità	
Grado di utilizzo		Utenza	
	RISPONDENZA NORMATIVA		
Adeguamento impianti elettrici e messa a terra		Adeguamento contenimento termico	
Adeguamento strutture sismica		Eliminazione barriere architettoniche	
Adeguamento prevenzione incendi		Altri adeguamenti	
	INTERVENTI E COSTI		
Interventi necessari e/o previsti		Spese previste	
	PERFORMANCE E ANNOTAZIONI		
Valutazione complessiva del servizio		Note	Non Attuato - Non Confermato. Da classificare con destinazione produttiva





Schede dei Servizi Pubblici e di Interesse pubblico esistenti

INFORMAZIONI GENERALI			
Numero scheda	115	Identificativo	exPROG10
Descrizione	Verde Stella Rossa (non attuato)	Localizzazione	Bondanello
Mappa		Immagine	
Indirizzo	Piazza C. Battisti	Anno o periodo di costruzione/realizzazione	
Categoria servizio	Verde Pubblico	Sottocategoria servizio	-
Proprietà	privato	Riferimenti catastali	Foglio 6 Mappale 104 (parte), 141 (parte), 44 (parte)
Sussistenza	non confermato	Stato di Attuazione	non attuato
CARATTERISTICHE DIMENSIONALI			
N° piani occupati dal servizio		Superficie Territoriale (mq)	0
Superficie Lorda P. Piano Terra (mq)	0	Superficie servizio totale (mq)	0
CARATTERI QUALITATIVI			
Accessibilità		Fruibilità	
Grado di utilizzo		Utenza	
RISPONDENZA NORMATIVA			
Adeguamento impianti elettrici e messa a terra		Adeguamento contenimento termico	
Adeguamento strutture sismica		Eliminazione barriere architettoniche	
Adeguamento prevenzione incendi		Altri adeguamenti	
INTERVENTI E COSTI			
Interventi necessari e/o previsti		Spese previste	
PERFORMANCE E ANNOTAZIONI			
Valutazione complessiva del servizio		Note	Non Attuato - Non Confermato. Da classificare come Ambito Agricolo



Schede dei Servizi Pubblici e di Interesse pubblico esistenti

	INFORMAZIONI GENERALI		
Numero scheda	116	Identificativo	exPROG11
Descrizione	Verde Via A. Frank	Localizzazione	Moglia
Mappa		Immagine	
Indirizzo	Via Anna Frank	Anno o periodo di costruzione/realizzazione	
Categoria servizio	Verde Pubblico	Sottocategoria servizio	percorso ciclopedonale
Proprietà	privata	Riferimenti catastali	Foglio 24 Mappali 217, 219, 220, 221
Sussistenza	confermato come nuovo progetto	Stato di Attuazione	non attuato
	CARATTERISTICHE DIMENSIONALI		
N° piani occupati dal servizio	0	Superficie Territoriale (mq)	1024
Superficie Lorda P. Piano Terra (mq)	0	Superficie servizio totale (mq)	1024
	CARATTERI QUALITATIVI		
Accessibilità		Fruibilità	
Grado di utilizzo		Utenza	
	RISPONDEZZA NORMATIVA		
Adeguamento impianti elettrici e messa a terra		Adeguamento contenimento termico	
Adeguamento strutture sismica		Eliminazione barriere architettoniche	
Adeguamento prevenzione incendi		Altri adeguamenti	
	INTERVENTI E COSTI		
Interventi necessari e/o previsti		Spese previste	
	PERFORMANCE E ANNOTAZIONI		
Valutazione complessiva del servizio		Note	Non Attuato - Confermato come Verde urbano/Percorso ciclopedonale.





Schede dei Servizi Pubblici e di Interesse pubblico esistenti

INFORMAZIONI GENERALI			
Numero scheda	117	Identificativo	exPROG12
Descrizione	Verde Via Pertini -1	Localizzazione	Bondanello
Mappa		Immagine	
Indirizzo	Via Pertini	Anno o periodo di costruzione/realizzazione	
Categoria servizio	Verde Pubblico	Sottocategoria servizio	-
Proprietà	privato	Riferimenti catastali	Foglio 16 Mappale 381 (parte)
Sussistenza	non confermato	Stato di Attuazione	non attuato
CARATTERISTICHE DIMENSIONALI			
N° piani occupati dal servizio		Superficie Territoriale (mq)	0
Superficie Lorda P. Piano Terra (mq)	0	Superficie servizio totale (mq)	0
CARATTERI QUALITATIVI			
Accessibilità		Fruibilità	
Grado di utilizzo		Utenza	
RISPONDENZA NORMATIVA			
Adeguamento impianti elettrici e messa a terra		Adeguamento contenimento termico	
Adeguamento strutture sismica		Eliminazione barriere architettoniche	
Adeguamento prevenzione incendi		Altri adeguamenti	
INTERVENTI E COSTI			
Interventi necessari e/o previsti		Spese previste	
PERFORMANCE E ANNOTAZIONI			
Valutazione complessiva del servizio		Note	Non Attuato - Non Confermato. Da classificare all'interno del TUC come viabilità privata e residenziale di completamento



Schede dei Servizi Pubblici e di Interesse pubblico esistenti

	INFORMAZIONI GENERALI		
Numero scheda	118	Identificativo	exPROG13
Descrizione	Verde Via Pertini -2	Localizzazione	Bondanello
Mappa		Immagine	
Indirizzo	Via Pertini	Anno o periodo di costruzione/realizzazione	
Categoria servizio	Verde Pubblico	Sottocategoria servizio	-
Proprietà	privato	Riferimenti catastali	Foglio 16 Mappale 298 (parte)
Sussistenza	confermato come nuovo progetto	Stato di Attuazione	non attuato
	CARATTERISTICHE DIMENSIONALI		
N° piani occupati dal servizio	0	Superficie Territoriale (mq)	489
Superficie Lorda P. Piano Terra (mq)	0	Superficie servizio totale (mq)	489
	CARATTERI QUALITATIVI		
Accessibilità		Fruibilità	
Grado di utilizzo		Utenza	
	RISPONDENZA NORMATIVA		
Adeguamento impianti elettrici e messa a terra		Adeguamento contenimento termico	
Adeguamento strutture sismica		Eliminazione barriere architettoniche	
Adeguamento prevenzione incendi		Altri adeguamenti	
	INTERVENTI E COSTI		
Interventi necessari e/o previsti		Spese previste	
	PERFORMANCE E ANNOTAZIONI		
Valutazione complessiva del servizio		Note	Non Attuato - Confermato come Verde urbano



Schede dei Servizi Pubblici e di Interesse pubblico esistenti

INFORMAZIONI GENERALI			
Numero scheda	119	Identificativo	exPROG14
Descrizione	Parcheggio in ATE02	Localizzazione	Moglia
Mappa		Immagine	
Indirizzo	Via Gramsci	Anno o periodo di costruzione/realizzazione	
Categoria servizio	Parcheggi Pubblici	Sottocategoria servizio	-
Proprietà	privato	Riferimenti catastali	Foglio 24 Mappale 1
Sussistenza	confermato come nuovo progetto	Stato di Attuazione	non attuato
CARATTERISTICHE DIMENSIONALI			
N° piani occupati dal servizio	0	Superficie Territoriale (mq)	1338
Superficie Lorda P. Piano Terra (mq)	0	Superficie servizio totale (mq)	1338
CARATTERI QUALITATIVI			
Accessibilità		Fruibilità	
Grado di utilizzo		Utenza	
RISPONDENZA NORMATIVA			
Adeguamento impianti elettrici e messa a terra		Adeguamento contenimento termico	
Adeguamento strutture sismica		Eliminazione barriere architettoniche	
Adeguamento prevenzione incendi		Altri adeguamenti	
INTERVENTI E COSTI			
Interventi necessari e/o previsti		Spese previste	
PERFORMANCE E ANNOTAZIONI			
Valutazione complessiva del servizio		Note	Non Attuato - Confermato come area a servizio dell'ambito di trasformazione ATE02 (Parcheggi)





Schede dei Servizi Pubblici e di Interesse pubblico esistenti

	INFORMAZIONI GENERALI		
Numero scheda	120	Identificativo	exPROG15
Descrizione	Verde cimitero di Moglia	Localizzazione	Moglia
Mappa		Immagine	
Indirizzo	Strada Prov. 60 bis	Anno o periodo di costruzione/realizzazione	
Categoria servizio	Verde privato	Sottocategoria servizio	-
Proprietà	privata	Riferimenti catastali	Foglio 25 Mappale 224
Sussistenza	non confermato	Stato di Attuazione	non attuato
	CARATTERISTICHE DIMENSIONALI		
N° piani occupati dal servizio		Superficie Territoriale (mq)	0
Superficie Lorda P. Piano Terra (mq)	0	Superficie servizio totale (mq)	0
	CARATTERI QUALITATIVI		
Accessibilità		Fruibilità	
Grado di utilizzo		Utenza	
	RISPONDEZZA NORMATIVA		
Adeguamento impianti elettrici e messa a terra		Adeguamento contenimento termico	
Adeguamento strutture sismica		Eliminazione barriere architettoniche	
Adeguamento prevenzione incendi		Altri adeguamenti	
	INTERVENTI E COSTI		
Interventi necessari e/o previsti		Spese previste	
	PERFORMANCE E ANNOTAZIONI		
Valutazione complessiva del servizio		Note	Non Attuato - Non Confermato. Da classificare come verde privato



Schede dei Servizi Pubblici e di Interesse pubblico esistenti

INFORMAZIONI GENERALI			
Numero scheda	121	Identificativo	exPROG16
Descrizione	Nuova scuola Media G. Leopardi	Localizzazione	Moglia
Mappa		Immagine	
Indirizzo	Via C. Benso	Anno o periodo di costruzione/realizzazione	
Categoria servizio	Servizi per l'Istruzione	Sottocategoria servizio	Scuole Secondarie I grado
Proprietà	comunale	Riferimenti catastali	Foglio 27 Mappali 159
Sussistenza	attuato, confermato	Stato di Attuazione	l'edificio in fase di completamento
CARATTERISTICHE DIMENSIONALI			
N° piani occupati dal servizio	0	Superficie Territoriale (mq)	0
Superficie Lorda P. Piano Terra (mq)	0	Superficie servizio totale (mq)	0
CARATTERI QUALITATIVI			
Accessibilità	Alto	Fruibilità	
Grado di utilizzo		Utenza	
RISPONDEZZA NORMATIVA			
Adeguamento impianti elettrici e messa a terra		Adeguamento contenimento termico	
Adeguamento strutture sismica		Eliminazione barriere architettoniche	
Adeguamento prevenzione incendi		Altri adeguamenti	
INTERVENTI E COSTI			
Interventi necessari e/o previsti	nuova costruzione di Scuola	Spese previste	
PERFORMANCE E ANNOTAZIONI			
Valutazione complessiva del servizio		Note	Attuato con la realizzazione del nuovo edificio scolastico (vedi IS03)



Schede dei Servizi Pubblici e di Interesse pubblico esistenti

	INFORMAZIONI GENERALI		
Numero scheda	122	Identificativo	exPROG17
Descrizione	Area autolavaggio	Localizzazione	Moglia
Mappa		Immagine	
Indirizzo	Via Romana	Anno o periodo di costruzione/realizzazione	
Categoria servizio	Servizi per la viabilità	Sottocategoria servizio	non specificabile
Proprietà	privato	Riferimenti catastali	Foglio 23 Mappale 557
Sussistenza	non confermato	Stato di Attuazione	non attuato
	CARATTERISTICHE DIMENSIONALI		
N° piani occupati dal servizio	0	Superficie Territoriale (mq)	0
Superficie Lorda P. Piano Terra (mq)	0	Superficie servizio totale (mq)	0
	CARATTERI QUALITATIVI		
Accessibilità		Fruibilità	
Grado di utilizzo		Utenza	
	RISPONDENZIA NORMATIVA		
Adeguamento impianti elettrici e messa a terra		Adeguamento contenimento termico	
Adeguamento strutture sismica		Eliminazione barriere architettoniche	
Adeguamento prevenzione incendi		Altri adeguamenti	
	INTERVENTI E COSTI		
Interventi necessari e/o previsti		Spese previste	
	PERFORMANCE E ANNOTAZIONI		
Valutazione complessiva del servizio		Note	Non Attuato - Non Confermato. Classificato come Servizio per la viabilità - Distributore



Schede dei Servizi Pubblici e di Interesse pubblico esistenti

	INFORMAZIONI GENERALI		
Numero scheda	123	Identificativo	exPROG18
Descrizione	Ampliamento Impianti tecnologici Via De Amicis	Localizzazione	Moglia
Mappa		Immagine	
Indirizzo	Via De Amicis	Anno o periodo di costruzione/realizzazione	
Categoria servizio	Impianti tecnologici	Sottocategoria servizio	-
Proprietà	privato	Riferimenti catastali	Foglio 28 Mappale 293 (parte)
Sussistenza	confermato come nuovo PROG5	Stato di Attuazione	non attuato
	CARATTERISTICHE DIMENSIONALI		
N° piani occupati dal servizio	0	Superficie Territoriale (mq)	4325
Superficie Lorda P. Piano Terra (mq)	0	Superficie servizio totale (mq)	4325
	CARATTERI QUALITATIVI		
Accessibilità		Fruibilità	
Grado di utilizzo		Utenza	
	RISPONDENZA NORMATIVA		
Adeguamento impianti elettrici e messa a terra		Adeguamento contenimento termico	
Adeguamento strutture sismica		Eliminazione barriere architettoniche	
Adeguamento prevenzione incendi		Altri adeguamenti	
	INTERVENTI E COSTI		
Interventi necessari e/o previsti		Spese previste	
	PERFORMANCE E ANNOTAZIONI		
Valutazione complessiva del servizio		Note	Non Attuato - Confermato per l'ampliamento di Impianti Tecnologici esistenti



Schede dei Servizi Pubblici e di Interesse pubblico esistenti

	INFORMAZIONI GENERALI		
Numero scheda	124	Identificativo	exPROG19
Descrizione	Ampliamento campi sportivi Stella Rossa	Localizzazione	Bondanello
Mappa		Immagine	
Indirizzo	Piazza C. Battisti	Anno o periodo di costruzione/ realizzazione	
Categoria servizio	Servizi per il Gioco e lo Sport	Sottocategoria servizio	-
Proprietà	privato	Riferimenti catastali	Foglio 6 Mappale 141 (parte), 104 (parte)
Sussistenza	non confermato	Stato di Attuazione	non attuato
	CARATTERISTICHE DIMENSIONALI		
N° piani occupati dal servizio		Superficie Territoriale (mq)	0
Superficie Lorda P. Piano Terra (mq)	0	Superficie servizio totale (mq)	0
	CARATTERI QUALITATIVI		
Accessibilità		Fruibilità	
Grado di utilizzo		Utenza	
	RISPONDENZA NORMATIVA		
Adeguamento impianti elettrici e messa a terra		Adeguamento contenimento termico	
Adeguamento strutture sismica		Eliminazione barriere architettoniche	
Adeguamento prevenzione incendi		Altri adeguamenti	
	INTERVENTI E COSTI		
Interventi necessari e/o previsti		Spese previste	
	PERFORMANCE E ANNOTAZIONI		
Valutazione complessiva del servizio		Note	Non Attuato. Non Confermato. Da classificare come Ambito Agricolo



Schede dei Servizi Pubblici e di Interesse pubblico esistenti

INFORMAZIONI GENERALI			
Numero scheda	125	Identificativo	AC08
Descrizione	NOI - Nuovi Organismi Inclusivi Spazio polifunzionale	Localizzazione	Moglia
Mappa		Immagine	
Indirizzo	Via Ardigò	Anno o periodo di costruzione/ realizzazione	
Categoria servizio	Servizi di Interesse Comune	Sottocategoria servizio	
Proprietà	comunale	Riferimenti catastali	Foglio 25 Mappale 152,157,153,204,
Sussistenza	attuato, confermato	Stato di Attuazione	in corso
CARATTERISTICHE DIMENSIONALI			
N° piani occupati dal servizio	2	Superficie Territoriale (mq)	297
Superficie Lorda P. Piano Terra (mq)	82	Superficie servizio totale (mq)	379
CARATTERI QUALITATIVI			
Accessibilità	Medio	Fruibilità	non valutabile
Grado di utilizzo	non valutabile	Utenza	non valutabile
RISPONDENZA NORMATIVA			
Adeguamento impianti elettrici e messa a terra	non valutabile	Adeguamento contenimento termico	non valutabile
Adeguamento strutture sismica	non valutabile	Eliminazione barriere architettoniche	non valutabile
Adeguamento prevenzione incendi		Altri adeguamenti	
INTERVENTI E COSTI			
Interventi necessari e/o previsti		Spese previste	
PERFORMANCE E ANNOTAZIONI			
Valutazione complessiva del servizio	1+0+0+0+0=1	Note	exPROG20 - Attuato - Vedi CS04 POR26, cantiere in corso



Schede dei Servizi Pubblici e di Interesse pubblico esistenti

INFORMAZIONI GENERALI			
Numero scheda	126	Identificativo	SA06
Descrizione	ERP - Residenza per utenza "protetta" ex POR 29.07	Localizzazione	Moglia
Mappa		Immagine	
Indirizzo	Via Garibaldi	Anno o periodo di costruzione/ realizzazione	
Categoria servizio	Residenze Agevolate	Sottocategoria servizio	Servizi sanitari e socio-assistenziali
Proprietà	comunale	Riferimenti catastali	Foglio 25 Mappale 192
Sussistenza	in fase di attuazione	Stato di Attuazione	in corso
CARATTERISTICHE DIMENSIONALI			
N° piani occupati dal servizio	5 compreso interrato	Superficie Territoriale (mq)	411
Superficie Lorda P. Piano Terra (mq)	158	Superficie servizio totale (mq)	890
CARATTERI QUALITATIVI			
Accessibilità	Medio	Fruibilità	non valutabile
Grado di utilizzo	non valutabile	Utenza	non valutabile
RISPONDENZA NORMATIVA			
Adeguamento impianti elettrici e messa a terra	non valutabile	Adeguamento contenimento termico	non valutabile
Adeguamento strutture sismica	non valutabile	Eliminazione barriere architettoniche	non valutabile
Adeguamento prevenzione incendi		Altri adeguamenti	
INTERVENTI E COSTI			
Interventi necessari e/o previsti		Spese previste	
PERFORMANCE E ANNOTAZIONI			
Valutazione complessiva del servizio	1+0+0+0+0=1	Note	exPROG21 - Attuato - Vedi CS07 POR29, cantiere in corso



Schede dei Servizi Pubblici e di Interesse pubblico esistenti

	INFORMAZIONI GENERALI		
Numero scheda	127	Identificativo	P28
Descrizione	Parceggio Via Garibaldi	Localizzazione	Moglia
Mappa		Immagine	
Indirizzo	Via Garibaldi	Anno o periodo di costruzione/realizzazione	
Categoria servizio	Parcheggi Pubblici	Sottocategoria servizio	
Proprietà	comunale	Riferimenti catastali	
Sussistenza	confermato	Stato di Attuazione	attuato
	CARATTERISTICHE DIMENSIONALI		
N° piani occupati dal servizio	0	Superficie Territoriale (mq)	88
Superficie Lorda P. Piano Terra (mq)	0	Superficie servizio totale (mq)	88
	CARATTERI QUALITATIVI		
Accessibilità		Fruibilità	
Grado di utilizzo		Utenza	
	RISPONDEZZA NORMATIVA		
Adeguamento impianti elettrici e messa a terra		Adeguamento contenimento termico	
Adeguamento strutture sismica		Eliminazione barriere architettoniche	
Adeguamento prevenzione incendi		Altri adeguamenti	
	INTERVENTI E COSTI		
Interventi necessari e/o previsti		Spese previste	
	PERFORMANCE E ANNOTAZIONI		
Valutazione complessiva del servizio		Note	Intervento attuato, inserito nel CS31 POR09



Schede dei Servizi Pubblici e di Interesse pubblico esistenti

	INFORMAZIONI GENERALI			
Numero scheda	128	Identificativo	V22	
Descrizione	Bosco Urbano		Localizzazione	Moglia
Mappa			Immagine	
Indirizzo	Via Puccini - via Gramsci		Anno o periodo di costruzione/realizzazione	
Categoria servizio	Verde Pubblico		Sottocategoria servizio	
Proprietà	comunale		Riferimenti catastali	
Sussistenza			Stato di Attuazione	attuato in parte
	CARATTERISTICHE DIMENSIONALI			
N° piani occupati dal servizio	0		Superficie Territoriale (mq)	22073
Superficie Lorda P. Piano Terra (mq)	0		Superficie servizio totale (mq)	22073
	CARATTERI QUALITATIVI			
Accessibilità			Fruibilità	
Grado di utilizzo			Utenza	
	RISPONDEZZA NORMATIVA			
Adeguamento impianti elettrici e messa a terra			Adeguamento contenimento termico	
Adeguamento strutture sismica			Eliminazione barriere architettoniche	
Adeguamento prevenzione incendi			Altri adeguamenti	
	INTERVENTI E COSTI			
Interventi necessari e/o previsti			Spese previste	
	PERFORMANCE E ANNOTAZIONI			
Valutazione complessiva del servizio			Note	Attuato in parte dall'Amministrazione Comunale (Foglio 24, mapp. 74 parte, mapp. 316 e mapp. 629 parte). Progetto finanziato con il bando "Infrastrutture verdi a rilevanza ecologica e incremento della naturalità" (dgr n° XI/4088 del 21/12/2020)




Schede dei Servizi Pubblici e di Interesse pubblico esistenti

	INFORMAZIONI GENERALI		
Numero scheda	129	Identificativo	IT13
Descrizione	Dispositivo telecomunicazioni (antenna)	Localizzazione	Bondanello
Mappa		Immagine	
Indirizzo	Via Colombini - c/o Centro sportivo	Anno o periodo di costruzione/realizzazione	
Categoria servizio	Parcheggi Pubblici	Sottocategoria servizio	
Proprietà	Comunale con diritto di superficie a terzi	Riferimenti catastali	
Sussistenza	confermato	Stato di Attuazione	attuato
	CARATTERISTICHE DIMENSIONALI		
N° piani occupati dal servizio	0	Superficie Territoriale (mq)	25
Superficie Lorda P. Piano Terra (mq)	0	Superficie servizio totale (mq)	25
	CARATTERI QUALITATIVI		
Accessibilità		Fruibilità	
Grado di utilizzo		Utenza	
	RISPONDENZIA NORMATIVA		
Adeguamento impianti elettrici e messa a terra		Adeguamento contenimento termico	
Adeguamento strutture sismica		Eliminazione barriere architettoniche	
Adeguamento prevenzione incendi		Altri adeguamenti	
	INTERVENTI E COSTI		
Interventi necessari e/o previsti		Spese previste	
	PERFORMANCE E ANNOTAZIONI		
Valutazione complessiva del servizio		Note	Impianto di radiotele-comunicazioni per telefonia cellulare. Delibera di Consiglio Comunale n° 42 del 23/12/2023 di autorizzazione. Area in locazione



Schede dei Servizi Pubblici e di Interesse pubblico esistenti

INFORMAZIONI GENERALI			
Numero scheda	130	Identificativo	AC10
Descrizione	Attività culturali varie. Manufatto idraulico bonifica Mondine - l'edificio	Localizzazione	Moglia
Mappa		Immagine	
Indirizzo	Via Argine Secchia - Mondine	Anno o periodo di costruzione/realizzazione	
Categoria servizio	Servizi di Interesse Comune	Sottocategoria servizio	
Proprietà	Consorzio di Bonifica Emilia Centrale	Riferimenti catastali	
Sussistenza	esistente	Stato di Attuazione	
CARATTERISTICHE DIMENSIONALI			
N° piani occupati dal servizio	0	Superficie Territoriale (mq)	1646
Superficie Lorda P. Piano Terra (mq)	0	Superficie servizio totale (mq)	1646
CARATTERI QUALITATIVI			
Accessibilità		Fruibilità	
Grado di utilizzo		Utenza	
RISPONDEZZA NORMATIVA			
Adeguamento impianti elettrici e messa a terra		Adeguamento contenimento termico	
Adeguamento strutture sismica		Eliminazione barriere architettoniche	
Adeguamento prevenzione incendi		Altri adeguamenti	
INTERVENTI E COSTI			
Interventi necessari e/o previsti		Spese previste	
PERFORMANCE E ANNOTAZIONI			
Valutazione complessiva del servizio		Note	L'area di pertinenza è stata conteggiata nelle attrezzature tecnologiche IT08



Schede dei Servizi Pubblici e di Interesse pubblico esistenti

	INFORMAZIONI GENERALI			
Numero scheda	131	Identificativo	P35	
Descrizione	Area parcheggio attrezzato per camper	Localizzazione	Moglia	
Mappa			Immagine	
Indirizzo	Piazza Di Vittorio	Anno o periodo di costruzione/realizzazione		
Categoria servizio	Parcheggi Pubblici	Sottocategoria servizio		
Proprietà	Comunale	Riferimenti catastali		
Sussistenza	confermato	Stato di Attuazione		
	CARATTERISTICHE DIMENSIONALI			
N° piani occupati dal servizio	0	Superficie Territoriale (mq)	3500	
Superficie Lorda P. Piano Terra (mq)	0	Superficie servizio totale (mq)	3500	
	CARATTERI QUALITATIVI			
Accessibilità		Fruibilità		
Grado di utilizzo		Utenza		
	RISPONDENZA NORMATIVA			
Adeguamento impianti elettrici e messa a terra		Adeguamento contenimento termico		
Adeguamento strutture sismica		Eliminazione barriere architettoniche		
Adeguamento prevenzione incendi		Altri adeguamenti		
	INTERVENTI E COSTI			
Interventi necessari e/o previsti		Spese previste		
	PERFORMANCE E ANNOTAZIONI			
Valutazione complessiva del servizio		Note	Area attualmente utilizzata come sede provvisoria della scuola secondaria di I° grado della Scuola dell'infanzia e dell'asilo nido	



Schede dei Servizi Pubblici e di Interesse pubblico esistenti

	INFORMAZIONI GENERALI		
Numero scheda	132	Identificativo	P36
Descrizione	Parceggio via XX Settembre	Localizzazione	Moglia
Mappa		Immagine	
Indirizzo	Via XX Settembre - via Ardigò	Anno o periodo di costruzione/realizzazione	
Categoria servizio	Parcheggi Pubblici	Sottocategoria servizio	
Proprietà	Comunale	Riferimenti catastali	
Sussistenza	confermato	Stato di Attuazione	
	CARATTERISTICHE DIMENSIONALI		
N° piani occupati dal servizio	0	Superficie Territoriale (mq)	1.110
Superficie Lorda P. Piano Terra (mq)	0	Superficie servizio totale (mq)	1.110
	CARATTERI QUALITATIVI		
Accessibilità		Fruibilità	
Grado di utilizzo		Utenza	
	RISPONDEZZA NORMATIVA		
Adeguamento impianti elettrici e messa a terra		Adeguamento contenimento termico	
Adeguamento strutture sismica		Eliminazione barriere architettoniche	
Adeguamento prevenzione incendi		Altri adeguamenti	
	INTERVENTI E COSTI		
Interventi necessari e/o previsti		Spese previste	
	PERFORMANCE E ANNOTAZIONI		
Valutazione complessiva del servizio		Note	Area attualmente utilizzata come parcheggio